



MINISTERIO DE ECONOMIA

***Coparticipación a Municipios
y
Comunas***

Período: 1988 a 2009

SECRETARIA DE HACIENDA

SUBSECRETARIA DE INGRESOS PUBLICOS

***DIRECCION GENERAL DE PROGRAMACION Y ESTADISTICA
HACENDAL***

INFORME

ANALISIS SOBRE LA COPARTICIPACION IMPOSITIVA A LOS MUNICIPIOS Y COMUNAS DE LA PROVINCIA

El presente estudio pretende reflejar las coparticipaciones por tributos nacionales y provinciales a los Municipios y Comunas de la Provincia desde el año 1988 a 2009.

Para llegar a conocer los valores nominales transferidos se hizo necesario, en los últimos ejercicios, producir la agregación de los importes transferidos automáticamente por el Nuevo Banco de Santa Fe S.A. (coparticipación directa), de aquellos otros cuya entrega se efectúa a través de la Tesorería General de la Provincia (coparticipación indirecta).

Pertenecen básicamente al primer grupo los Impuestos al Patrimonio (Inmobiliario) y la Patente sobre Vehículos Automotores. Por su parte, los indirectos son los Impuestos a los Ingresos Brutos y los Federales. Se suman a este último grupo, en algunos ejercicios, un conjunto menor de otros tributos (Carreras e Hipódromos, Billetes de Lotería, Patentes Automotores de ejercicios anteriores, etc.) de escasa relevancia numérica.

A partir del mes de mayo del ejercicio 2009 se incorpora a la masa coparticipable el Fondo Federal Solidario producto de la participación que le corresponde a la Provincia del denominado fondo sojero. La fuente de esta información es la Dirección General de Ingresos Públicos.

Asimismo desde el mes de junio de 2008 se incorporan los aportes no reintegrables efectuados por la Provincia para compensar la afectación del Régimen Federal, dispuesta por el gobierno nacional para el Financiamiento Educativo.

Los valores incluidos en esta serie presentan una leve distorsión con relación a los que figuran en las Cuentas de Inversión que elabora la Contaduría General de la Provincia. Ello es así, porque carecen de los ajustes definitivos producidos con posterioridad a los datos que provisoriamente sirvieron de base para la elaboración de este trabajo.

El tema de la coparticipación a los entes locales está fuertemente ligado a los niveles recaudatorios de la Provincia y de la Nación. Por ello las conclusiones a que se arribe no difieren sustancialmente de las globales que muestra la evolución económica-financiera de los otros estamentos del país. No obstante lo anterior, a partir del ejercicio 2005 se produce una sustantiva modificación en la metodología de distribución de los Impuestos Nacionales y de Ingresos Brutos, cuyas normas pueden ser consultadas en el capítulo pertinente.

En primer lugar se efectúa un detalle por departamento y por categoría de las coparticipaciones nominales totales recibidas en cada uno de los ejercicios considerados, tanto a valores corrientes como actualizados a diciembre de 2009.

Las mismas cifras se promedian a continuación considerando los períodos de gobiernos constitucionales transcurridos, el que va de 1988 a 1991 (gestión del Gobernador Reviglio), el período 1992 a 1995 (gestión del Gobernador Reutemann), el período 1996 a 1999 (gestión del Gobernador Obeid), el período 2000 a 2003 (gestión del Gobernador Reutemann), el período 2004 a 2007 (gestión del Gobernador Obeid) y el período 2008 y 2009 (gestión del Gobernador Binner). Se obtienen las diferencias en valores absolutos y relativos por cada uno de los Municipios y Comunas de las coparticipaciones recibidas en la última gestión gubernamental con respecto al promedio de los cinco gobiernos constitucionales anteriores.

Con relación a la coparticipación del último ejercicio se la comparó con la población existente en cada localidad y departamento, según datos suministrados por el Instituto Provincial de Estadística y Censos, determinando las transferencias por habitante realizadas por parte de la Provincia.

Como consecuencia de la categorización por nodos de la totalidad de los entes locales a partir del año 2008, se incluyen cuadros que reflejan la coparticipación con esta nueva estructura.

El estudio se completa con un conjunto de gráficos y mapas que muestran evoluciones y estructuras de los valores transferidos.

También se incorpora un análisis regional de las coparticipaciones otorgadas para verificar el grado de distribución de las mismas en el ámbito provincial.

Se incluye por último un anexo de la actual legislación en materia de coparticipación de tributos nacionales y provinciales.

Del análisis de los cuadros elaborados podemos inducir que, a valores actualizados a diciembre de 2009, el mejor año de la serie considerada es 2009 con más de \$ 1.611 millones coparticipados por la Provincia y más que triplicando las transferencias producidas en el año 1989 (el más bajo de los incluidos). A nivel individual por departamentos, también es el 2009 el mejor año de la serie.

Existe una situación que merece destacarse: el Departamento Rosario creció casi un 203 % en el período que abarca la serie de veintidos años, siendo el de mayor aumento registrado. Por su parte en dicho período el departamento con menor crecimiento fue General López con apenas el 39 % .

Se debe tener presente que para el ejercicio 1999 se sancionó la Ley Provincial Nro. 11.697 y para el ejercicio 2003 la Ley Provincial N° 12.118, que establecieron un régimen de regularización y facilidades de pago para el ingreso de las obligaciones fiscales cuyo vencimiento hubiere operado hasta el 31 de agosto de 1999 y hasta el 30 de abril de 2003 respectivamente (comúnmente conocida con el término de moratoria impositiva), generando para esos ejercicios un cúmulo de recursos extraordinarios, tanto para las Municipalidades y Comunas como para la Provincia, e incidiendo en el año 2004 como consecuencia de los convenios de pago, pero en menor proporción.

En la participación que le corresponde dentro del total, las Comunas disminuyeron la misma (del 33,8 % en 1988 al 21,2 % en 2009), ello en beneficio de los Municipalidades de 1ra. categoría (Santa Fe y Rosario, que pasaron del 36,3 % al 43,1 %) y de los Municipios de 2da. categoría (que también ganaron posición en la masa participada, del 30 % en 1988 a 35,7 % en el 2009).

La media provincial establece para el año 2009 que en materia de coparticipación cada habitante recibe en concepto de impuestos transferidos por la Provincia anualmente \$ 493,69. Por supuesto que considerando individualmente cada localidad las diferencias son excesivamente marcadas. En la Comuna de Ituzaingo Departamento Las Colonias, sus 70 habitantes reciben anualmente \$ 2.867,33 cada uno. En el otro extremo se encuentran la Municipalidad de Villa Gobernador Gálvez del Departamento Rosario recibiendo anualmente \$ 285,53 por habitante.

Si analizamos en el 2009 las dos distintas metodologías de transferencias de impuestos vigentes en la Provincia; a valores corrientes; vemos que la coparticipación de impuestos directos es de 434 millones de pesos y la indirecta de 970 millones de pesos.

Los siete Departamentos del sur de la Provincia, y en atención a las potencialidades económicas de que disponen y en un marco de coparticipación no redistributivo, acumulan el 60% de los recursos transferidos contra solamente un 12% de los siete departamentos del norte.

Para el último ejercicio de la serie se efectúa un detalle más pormenorizado de la coparticipación, incluyendo cuadros y mapas por departamento, categoría y por tributo coparticipado.

Las conclusiones precedentes son parciales atendiendo a que las mismas deben ser compatibilizadas con los restantes ingresos de los entes locales, provenientes de sus propios recursos corrientes, de los derivados del endeudamiento (uso del crédito) obtenido y los provenientes de sus recursos de capital. Ellos deberán ser confrontados con su esquema erogativo para que a partir de ello se dimensione su real situación

económica-financiera. De todas maneras, el estudio que se agrega permite vislumbrar la evolución de una de las principales variables de ingresos que es constante preocupación tanto del estamento superior que los participa como de quienes los reciben para hacer frente a su cúmulo de necesidades.

Santa Fe, abril de 2010

DIRECCION GENERAL DE PROGRAMACION Y ESTADISTICA HACENDAL

PROVINCIA DE SANTA FE

ESTUDIO SOBRE LA COPARTICIPACION A MUNICIPALIDADES Y COMUNAS - PERIODO:1988-2009

RESUMEN POR DEPARTAMENTO - Transferencias en valores corrientes - Valores nominales

DEPARTAMENTOS	1988 Cont.Gral.Pcia. Miles de A	1989 Cont.Gral.Pcia. Miles de A	1990 API y CGP Miles de A	1.991 API y CGP Miles de A	1992 Cont. A.P.I. Pesos	1993 Cont. A.P.I. Pesos	1994 API y Cont.Gral Pesos	1995 Cont. A.P.I. Pesos	1996 Cont. A.P.I. Pesos	1997 Cont. A.P.I. Pesos	1.998 Cont. A.P.I. Pesos	1.999 Cont. A.P.I. Pesos	2.000 Cont. A.P.I. Pesos	2.001 Cont. A.P.I. Pesos	2.002 Cont. A.P.I. Pesos	2.003 Cont. A.P.I. Pesos	2.004 Cont. A.P.I. Pesos	2.005 Cont. A.P.I. Pesos	2.006 Cont. A.P.I. Pesos	2.007 Cont. A.P.I. Pesos	2.008 Cont. A.P.I. Pesos	2.009 Cont. A.P.I. Pesos
DEPARTAMENTO BELGRANO	28,513	657,674	17,029,575	45,431,825	5,897,273	5,303,891	6,468,236	6,026,308	6,141,459	6,605,289	6,430,550	6,698,843	6,837,463	6,097,749	6,688,535	7,923,375	10,555,193	13,312,070	15,841,474	20,400,671	26,199,916	29,995,644
DEPARTAMENTO CASEROS	47,383	1,001,626	27,218,834	73,234,801	9,556,251	8,670,931	10,322,472	9,669,609	9,814,957	10,663,003	10,382,960	10,743,286	10,842,511	9,507,806	10,465,885	12,554,079	15,945,842	18,815,212	21,999,508	28,421,645	36,279,645	42,013,735
DEPARTAMENTO CASTELLANOS	50,947	1,292,594	34,615,987	106,583,052	13,969,583	14,213,854	16,951,891	16,271,792	16,993,495	18,367,029	18,061,497	18,647,975	18,517,555	16,451,226	17,867,260	20,938,646	27,557,390	35,268,927	42,927,727	55,128,673	71,579,235	83,084,967
DEPARTAMENTO CONSTITUCION	39,417	883,826	23,448,516	66,612,247	8,582,248	7,968,546	9,592,459	9,067,690	9,199,357	9,913,400	9,849,978	10,309,147	10,678,291	9,543,674	10,049,262	11,971,272	15,526,475	19,387,865	23,104,980	28,822,032	36,363,793	41,306,295
DEPARTAMENTO GARAY	4,970	119,421	2,980,871	9,322,868	1,130,689	1,179,400	1,407,643	1,288,582	1,312,193	1,422,726	1,407,616	1,477,925	1,466,319	1,321,479	1,471,769	1,650,601	2,328,449	3,091,140	3,835,206	5,161,037	6,928,508	8,157,917
DEPARTAMENTO GRAL. LOPEZ	113,025	2,372,036	63,856,806	167,261,521	22,821,781	19,659,230	23,502,982	22,032,676	22,845,395	24,559,466	24,084,671	24,761,375	25,019,115	21,843,989	23,959,946	28,259,610	36,465,994	45,143,819	52,876,828	66,720,278	85,700,100	97,533,980
DEPARTAMENTO GRAL. OBLIGADO	35,783	978,480	23,529,921	83,352,727	10,287,017	11,094,718	12,314,701	11,844,362	12,134,337	13,191,431	13,116,080	13,325,671	13,501,896	12,111,476	13,440,030	15,612,730	21,156,419	27,396,488	32,987,100	43,105,617	56,353,304	65,520,939
DEPARTAMENTO IRONDO	38,778	838,945	23,315,246	61,842,280	7,991,739	7,361,734	8,670,397	8,120,048	8,385,139	8,995,854	8,754,331	9,256,840	9,281,616	8,181,138	8,873,049	10,409,260	13,576,300	16,660,100	19,876,135	24,817,156	32,116,447	37,336,252
DEPARTAMENTO LA CAPITAL	131,998	3,286,652	85,512,746	280,999,594	35,932,620	37,997,778	44,582,989	42,125,978	44,521,732	48,677,451	47,587,093	48,491,039	48,895,461	43,654,272	47,233,862	54,071,223	71,713,391	91,084,607	107,110,638	143,326,432	185,663,156	216,444,817
DEPARTAMENTO LAS COLONIAS	35,087	851,391	21,511,351	67,025,877	8,492,728	8,903,347	10,406,736	10,031,857	9,998,342	10,842,319	10,800,022	11,292,454	11,403,475	10,278,153	11,182,419	12,887,144	17,104,618	21,995,641	26,836,396	34,488,276	45,149,568	51,843,194
DEPARTAMENTO 9 DE JULIO	10,173	256,013	5,740,442	18,077,949	2,268,210	2,404,887	2,711,818	2,528,235	2,616,023	2,829,568	2,784,017	2,879,818	2,946,816	2,660,399	2,951,608	3,360,823	4,459,190	5,829,322	6,977,905	8,994,863	11,971,434	13,810,941
DEPARTAMENTO ROSARIO	317,207	8,050,779	215,040,606	729,650,373	96,177,964	100,008,597	116,020,252	111,841,041	112,664,021	123,351,648	123,390,568	127,948,939	130,225,531	116,822,728	127,183,831	145,899,203	193,423,605	246,049,300	295,273,584	383,473,305	509,019,125	595,922,097
DEPARTAMENTO SAN CRISTOBAL	28,366	688,403	16,745,493	50,298,764	6,503,573	6,565,453	7,512,667	7,076,982	7,189,411	7,816,510	7,706,573	7,846,332	7,881,237	7,001,601	7,794,315	8,898,978	11,982,549	15,656,458	18,836,377	24,095,487	31,552,768	36,232,570
DEPARTAMENTO SAN JAVIER	8,097	208,340	4,677,235	16,061,669	1,990,930	2,125,399	2,351,356	2,238,003	2,250,426	2,436,192	2,435,488	2,479,630	2,506,010	2,257,726	2,528,923	2,851,801	3,960,187	5,151,592	6,195,030	8,319,566	11,053,850	12,884,607
DEPARTAMENTO SAN JERONIMO	27,400	674,990	17,112,077	53,375,501	6,788,600	6,875,343	8,045,884	7,605,005	7,694,708	8,194,506	8,111,040	8,399,145	8,531,222	7,615,191	8,338,270	9,454,090	12,827,288	16,152,742	19,710,984	25,577,740	35,729,234	41,438,820
DEPARTAMENTO SAN JUSTO	15,683	381,758	9,473,759	28,115,246	3,664,861	3,576,591	4,212,536	4,032,537	4,127,045	4,473,504	4,447,080	4,549,291	4,603,581	4,122,842	4,474,884	5,085,640	6,802,962	8,389,928	10,090,444	13,475,217	17,693,236	20,228,282
DEPARTAMENTO SAN LORENZO	50,952	1,264,471	32,428,422	101,580,648	12,972,799	13,431,948	15,895,723	15,151,592	15,394,432	16,712,947	16,392,560	17,190,891	17,408,496	15,752,412	17,376,373	19,903,604	27,050,361	34,142,837	40,532,718	54,104,505	69,594,371	81,322,875
DEPARTAMENTO SAN MARTIN	31,045	773,134	19,911,837	57,006,012	7,387,549	6,919,816	8,373,597	7,964,159	7,960,618	8,511,108	8,386,995	8,661,241	8,655,205	7,863,177	8,691,323	10,058,128	13,575,121	17,116,106	20,324,845	26,666,547	34,709,238	40,109,258
DEPARTAMENTO VERA	14,419	376,995	8,551,950	28,325,635	3,451,296	3,830,199	4,281,247	4,019,644	4,068,084	4,411,246	4,353,100	4,483,218	4,437,035	4,018,869	4,489,373	5,057,123	7,086,004	9,460,398	11,231,821	14,964,640	19,716,953	23,106,949
TOTAL	1,029,243	24,957,528	652,701,674	2,044,158,588	265,867,711	267,891,662	313,625,587	298,936,101	305,311,176	331,975,193	328,492,220	339,443,059	343,638,835	307,105,905	335,060,919	386,847,327	513,097,337	650,104,553	776,569,701	1,010,063,687	1,323,373,880	1,538,294,139

Fuente: * Impuestos de Transferencias Automáticas: Administración Provincial de Impuestos

* Impuestos de Transferencias No Automáticas: Contaduría General de la Provincia

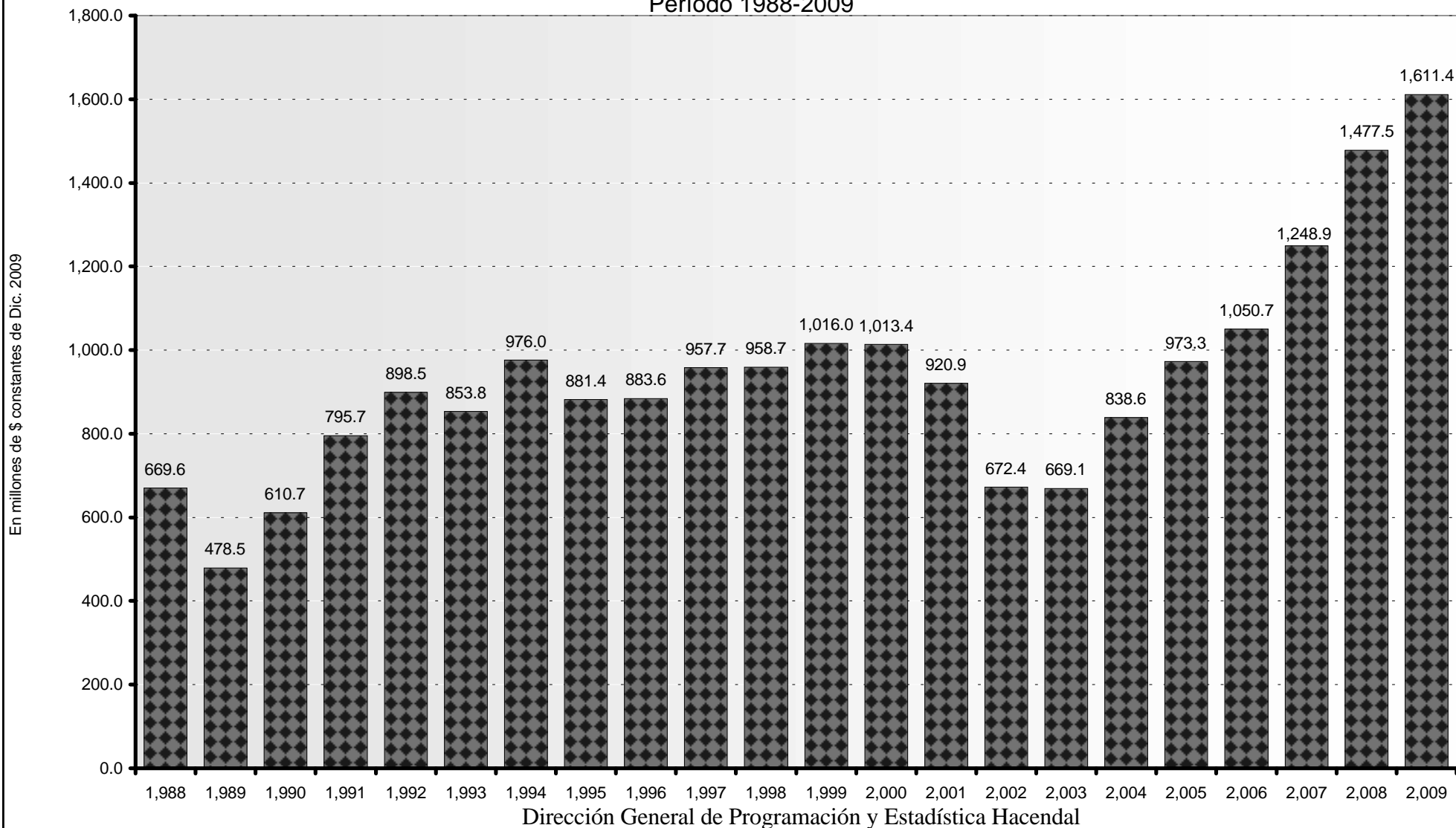
* Aportes no reintegrables para compensar afectación para el Financiamiento Educativo: Contaduría Gral. de la Pcia.

* Fondo Federal Solidario: Dirección General de Ingresos Públicos

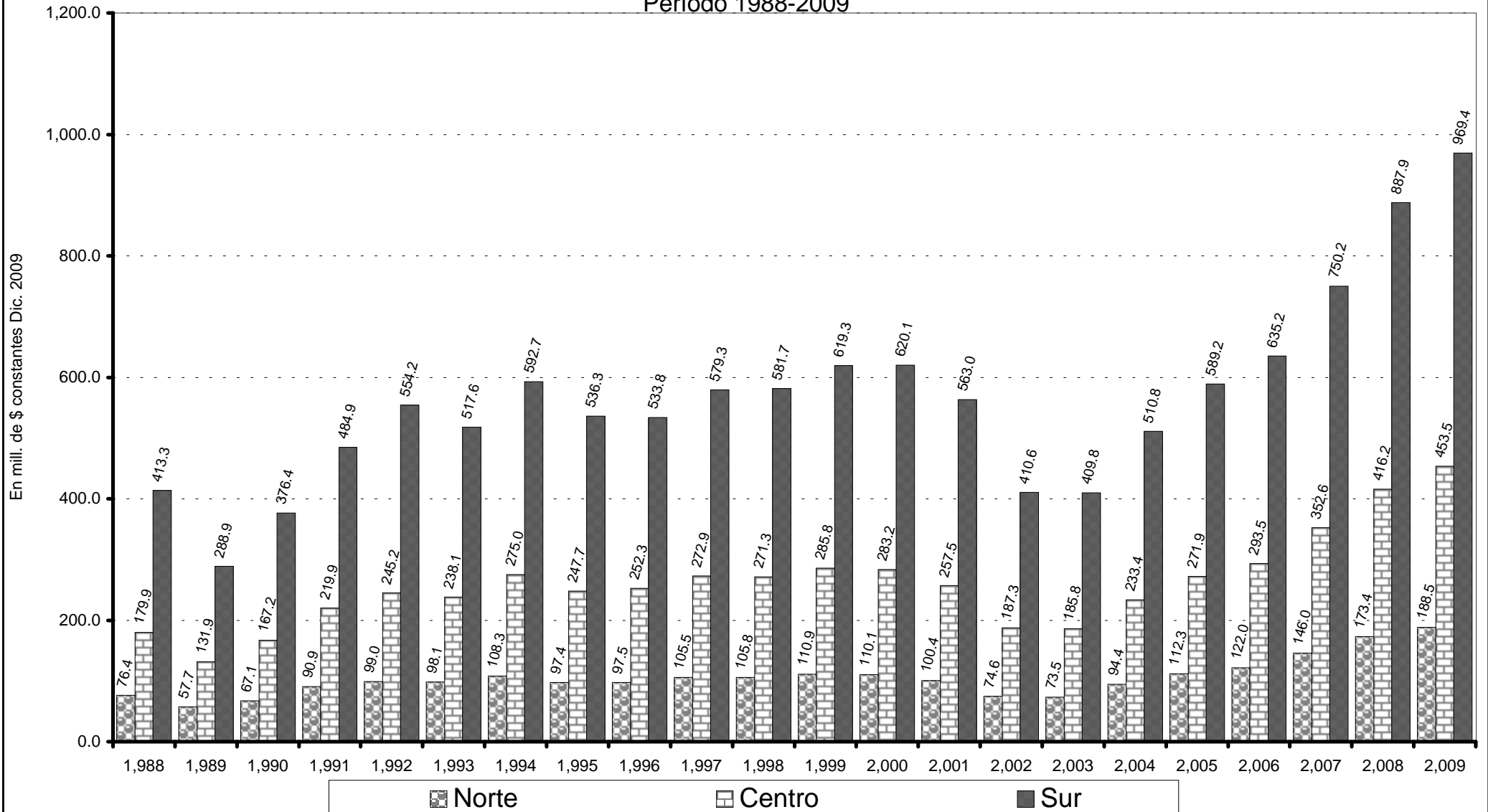
PROVINCIA DE SANTA FE
 ESTUDIO SOBRE LA COPARTICIPACION A MUNICIPALIDADES Y COMUNAS - PERIODO:1988-2009
 RESUMEN POR DEPARTAMENTOS - Valores en pesos constantes de diciembre de 2009

DEPARTAMENTOS	1.988	1.989	1.990	1.991	1.992	1.993	1.994	1.995	1.996	1.997	1.998	1.999	2.000	2.001	2.002	2.003	2.004	2.005	2.006	2.007	2.008	2.009
DEPARTAMENTO BELGRANO	18.549,747	12.610,152	15.933,756	17.684,987	19.928,990	16.903,860	20.128,621	17.767,642	17.774,213	19.055,735	18.768,016	20.049,922	20.160,942	18.284,693	13.421,843	13.704,826	17.251,926	19.930,696	21.433,592	25.224,483	29.250,879	31.422,114
DEPARTAMENTO CASEROS	30.826,032	19.205,041	25.467,356	28.507,693	32.293,983	27.634,844	32.122,687	28.509,354	28.405,817	30.761,920	30.332,587	32.155,110	31.970,223	28.510,080	21.001,829	21.714,417	26.062,667	28.169,944	29.765,443	35.142,045	40.504,386	44.011,736
DEPARTAMENTO CASTELLANOS	33.144,669	24.784,022	32.388,517	41.488,976	47.208,206	45.300,515	52.752,896	47.974,874	49.181,475	52.987,428	52.713,753	55.814,180	54.600,857	49.330,600	35.854,125	36.216,953	45.041,151	52.804,278	58.081,425	68.164,045	79.914,591	87.036,147
DEPARTAMENTO CONSTITUCION	25.643,579	16.946,360	21.939,651	25.929,769	29.002,479	25.396,295	29.850,947	26.734,687	26.624,185	28.599,376	28.747,856	30.855,716	31.486,005	28.617,633	20.165,795	20.706,353	25.377,233	29.027,314	31.261,151	35.637,104	40.598,333	43.270,653
DEPARTAMENTO GARAY	3.233,341	2.289,762	2.789,058	3.629,060	3.821,002	3.758,828	4.380,469	3.799,186	3.797,663	4.104,451	4.108,227	4.423,491	4.323,587	3.962,583	2.953,390	2.854,996	3.805,732	4.628,024	5.189,052	6.381,383	7.735,328	8.545,874
DEPARTAMENTO GRAL. LOPEZ	73.530,849	45.481,097	59.747,748	65.108,937	77.122,943	62.655,297	73.139,354	64.959,953	66.117,668	70.852,118	70.292,812	74.111,845	73.771,354	65.501,324	48.080,281	48.879,808	59.601,812	67.588,866	71.542,607	82.496,527	95.679,822	102.172,297
DEPARTAMENTO GRAL. OBLIGADO	23.279,402	18.761,243	22.015,818	32.446,240	34.763,502	35.359,617	38.322,340	34.921,278	35.118,416	38.056,235	38.280,206	39.884,298	39.811,685	36.317,439	26.970,029	27.004,875	34.579,090	41.017,742	44.631,708	53.298,094	62.915,610	68.636,847
DEPARTAMENTO IRIONDO	25.227,863	16.085,818	21.814,957	24.072,991	27.006,938	23.462,345	26.981,563	23.940,711	24.267,728	25.952,327	25.550,134	27.706,116	27.367,769	24.531,937	17.805,494	18.004,589	22.189,771	24.943,332	26.892,508	30.685,262	35.856,387	39.111,811
DEPARTAMENTO LA CAPITAL	85.874,143	63.017,821	80.010,172	109.383,108	121.429,146	121.101,490	138.738,608	124.201,960	128.851,923	140.430,599	138.886,290	145.135,738	144.173,138	130.901,579	94.783,909	93.525,387	117.211,888	136.370,945	144.921,218	177.216,481	207.283,512	226.738,045
DEPARTAMENTO LAS COLONIAS	22.826,604	16.324,456	20.127,139	26.090,780	28.699,959	28.375,569	32.384,911	29.577,384	28.936,557	31.279,233	31.520,626	33.798,793	33.624,282	30.820,041	22.439,693	22.290,510	27.956,627	32.931,650	36.309,776	42.643,152	50.407,206	54.308,644
DEPARTAMENTO 9 DE JULIO	6.618,264	4.908,759	5.371,056	7.037,100	7.665,091	7.664,538	8.438,955	7.454,111	7.571,126	8.163,080	8.125,351	8.619,418	8.688,982	7.977,465	5.922,975	5.813,116	7.288,320	8.727,601	9.441,140	11.121,731	13.365,500	14.467,733
DEPARTAMENTO ROSARIO	206.365,849	154.364,547	201.203,173	284.026,835	325.019,664	318.734,167	361.045,518	329.746,086	326.064,940	355.859,757	360.124,086	382.956,603	383.982,956	350.304,311	255.219,036	252.357,517	316.141,040	368.382,504	399.506,605	474.146,943	568.294,078	624.261,710
DEPARTAMENTO SAN CRISTOBAL	18.454,113	13.199,346	15.667,954	19.579,513	21.977,894	20.924,543	23.378,804	20.865,390	20.807,129	22.550,014	22.492,179	23.484,405	23.238,612	20.994,982	15.640,805	15.392,298	19.584,867	23.440,689	25.485,711	29.792,951	35.227,068	37.955,642
DEPARTAMENTO SAN JAVIER	5.267,678	3.994,683	4.376,264	6.252,234	6.728,063	6.773,790	7.317,226	6.598,406	6.513,038	7.028,223	7.108,145	7.421,638	7.389,219	6.770,011	5.074,776	4.932,675	6.472,724	7.712,912	8.381,906	10.286,757	12.341,064	13.497,346
DEPARTAMENTO SAN JERONIMO	17.825,660	12.942,167	16.010,949	20.777,177	22.941,102	21.274,770	25.038,133	22.422,185	22.269,528	23.640,501	23.672,642	25.138,998	25.280,274	22.834,991	16.732,358	16.352,458	20.965,549	24.183,721	26.669,058	31.625,688	39.889,881	43.409,480
DEPARTAMENTO SAN JUSTO	10.202,914	7.319,776	8.864,142	10.944,261	12.384,873	11.398,838	13.109,068	11.889,315	11.944,228	12.905,705	12.979,117	13.616,221	13.574,118	12.362,742	8.979,723	8.796,481	11.119,096	12.561,314	13.652,420	16.661,481	19.753,602	21.190,256
DEPARTAMENTO SAN LORENZO	33.147,922	24.244,796	30.341,718	39.541,719	43.839,717	42.808,527	49.466,187	44.672,136	44.553,573	48.215,531	47.842,843	51.453,065	51.330,685	47.235,139	34.869,065	34.426,673	44.212,439	51.118,307	54.840,966	66.897,709	77.698,591	85.190,258
DEPARTAMENTO SAN MARTIN	20.196,994	14.823,967	18.630,550	22.190,405	24.965,164	22.053,922	26.057,948	23.481,097	23.039,107	24.553,875	24.478,037	25.923,461	25.520,735	23.578,502	17.440,827	17.397,245	22.187,844	25.626,060	27.499,614	32.971,947	38.751,106	42.016,690
DEPARTAMENTO VERA	9.380,591	7.228,451	8.001,649	11.026,158	11.663,161	12.207,103	13.322,890	11.851,301	11.773,586	12.726,096	12.704,830	13.418,461	13.083,040	12.050,970	9.008,799	8.747,155	11.581,714	14.164,011	15.196,708	18.503,083	22.012,980	24.205,620
TOTAL	669.596.212	478.532.264	610.701.627	795.717.944	898.461.877	853.788.858	975.977.126	881.367.057	883.611.901	957.722.203	958.727.738	1.015.967.476	1.013.378.463	920.886.922	672.364.750	668.118.331	838.631.488	973.329.909	1.050.702.608	1.248.896.866	1.477.479.926	1.611.449.104
INDICE DE PRECIOS MIXTOS																						
Promedio Anual	0.143820	4.879830	100.000000	240.364200	276.872800	293.577700	300.667300	317.348100	323.292400	324.325000	320.585700	312.609000	317.320800	312.029900	466.265400	540.942400	572.457100	624.938800	691.536300	756.722300	838.181600	916.610100
Diciembre de 2009								962.334000														
COEFICIENTE DE ACTUALIZACION	650.571548	19.173865	0.935652	0.389264	3.379357	3.187068	3.111918	2.948346	2.894135	2.884921	2.918571	2.993042	2.948600	2.998597	2.006694	1.729670	1.634449	1.497190	1.353005	1.236454	1.116288	1.020774

PROVINCIA DE SANTA FE
Coparticipación a Municipios y Comunas
Período 1988-2009

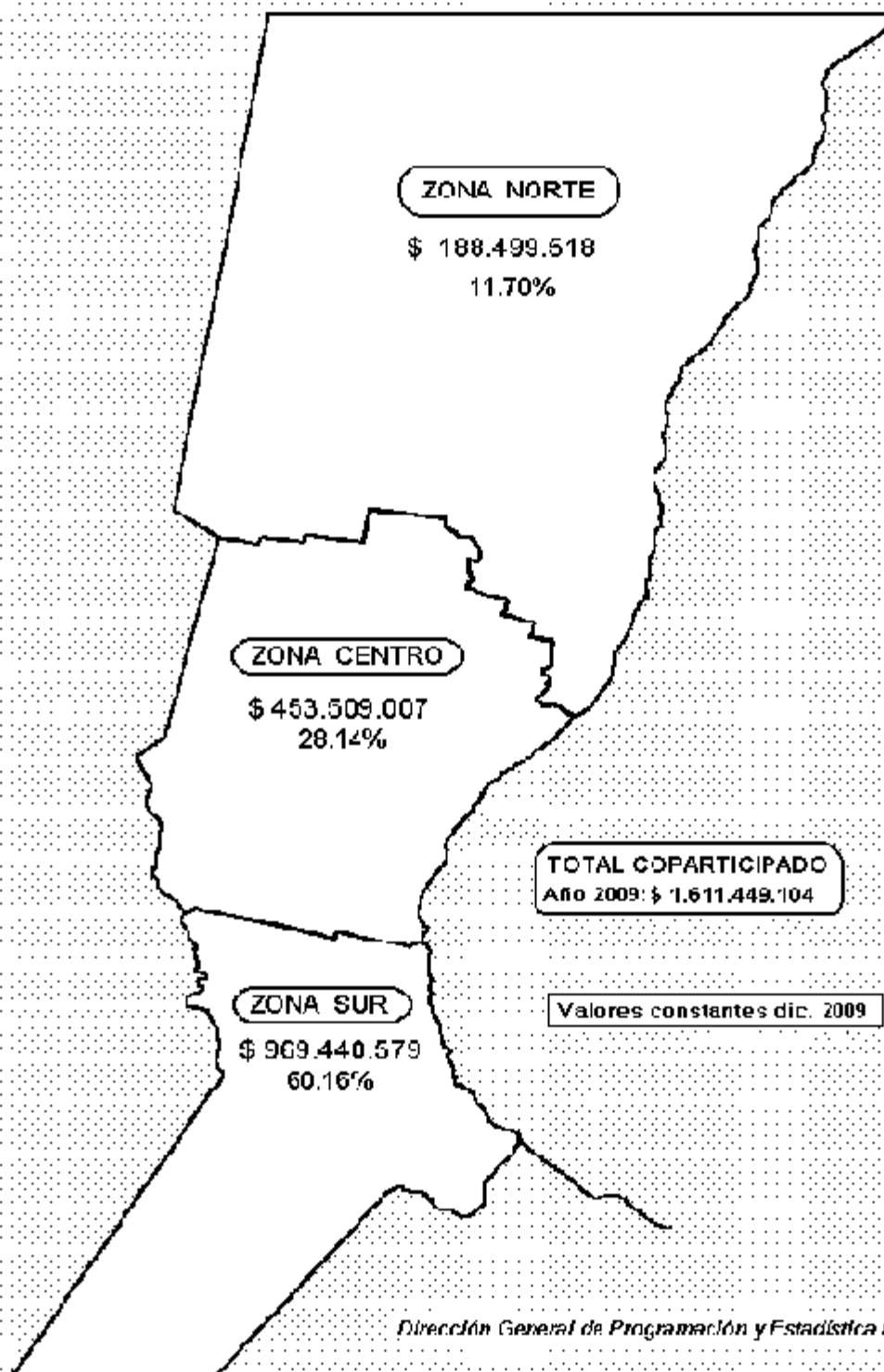


PROVINCIA DE SANTA FE
 Coparticipación a Municipios y Comunas
 Período 1988-2009

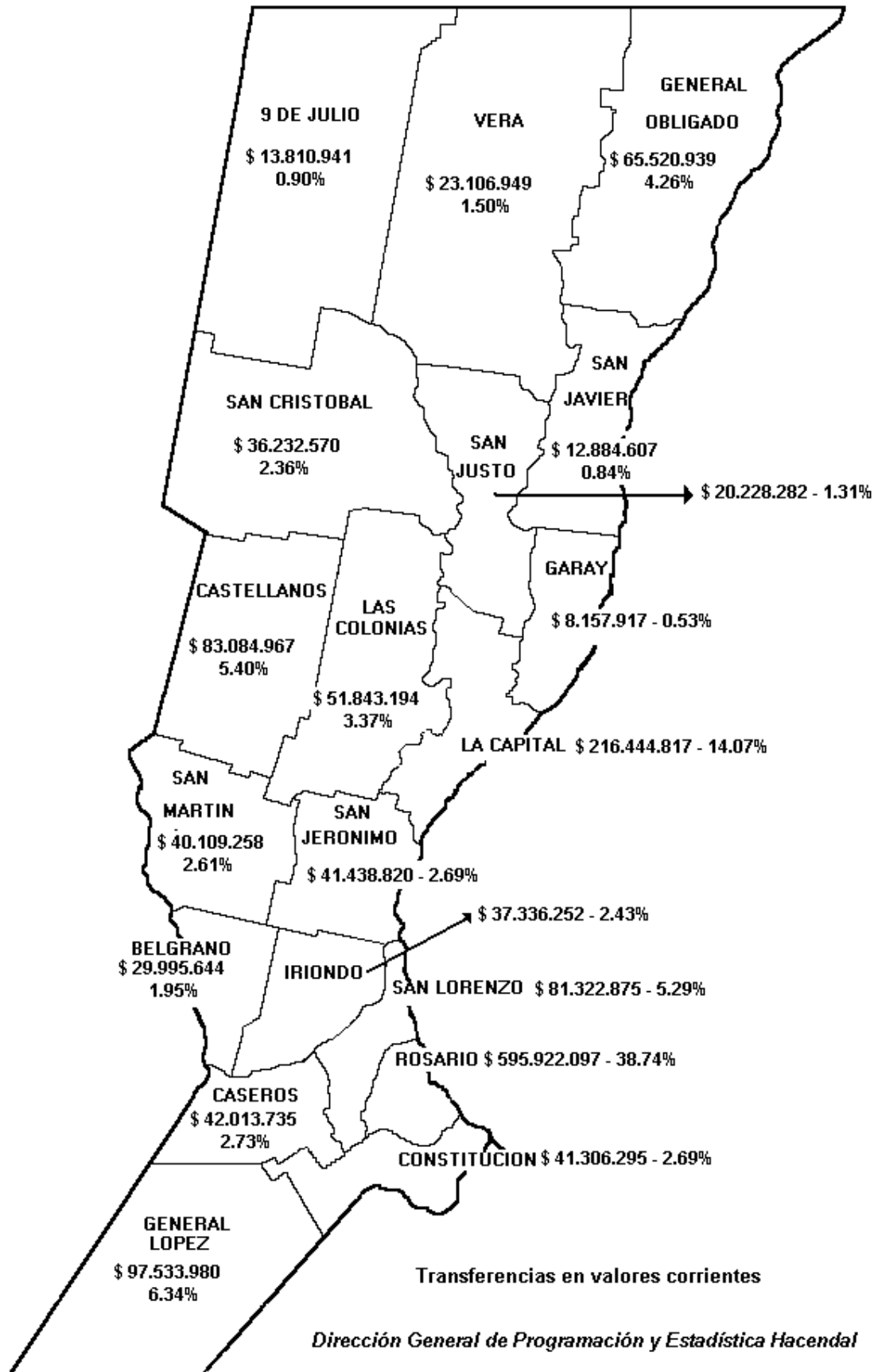


Dirección General de Programación y Estadística Hacendal

PROVINCIA DE SANTA FE
CDPARTICIPACION PROVINCIAL AGRUPADA POR ZONAS

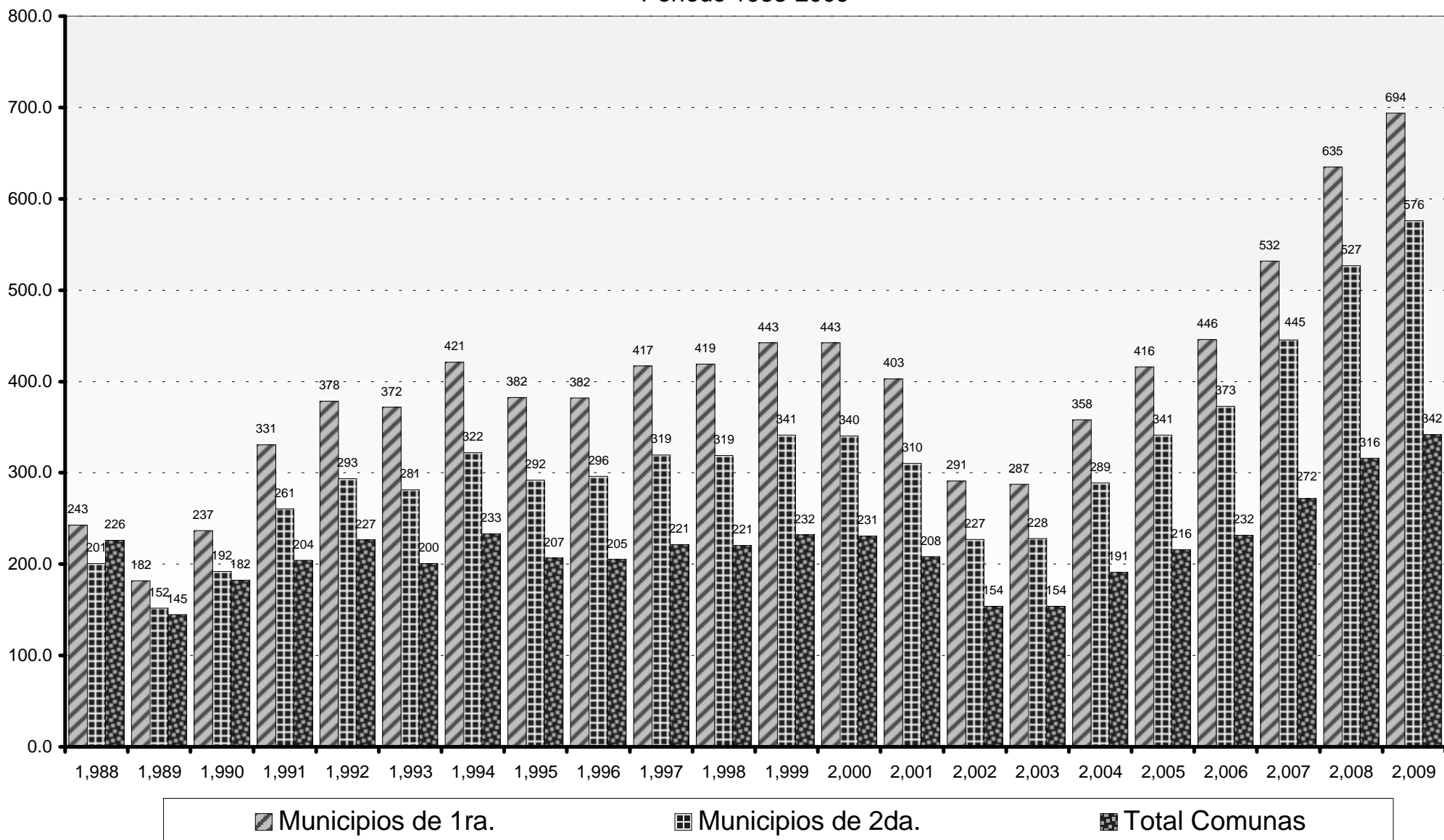


PROVINCIA DE SANTA FE
COPARTICIPACIÓN PROVINCIAL POR DEPARTAMENTOS
AÑO 2009



PROVINCIA DE SANTA FE
Coparticipación a Municipios y Comunas
Período 1988-2009

En millones de \$ constantes de Dic. 2009



PROVINCIA DE SANTA FE

ESTUDIO SOBRE LA COPARTICIPACION A MUNICIPALIDADES Y COMUNAS - PERIODO:1988-2009 - RESUMEN POR DEPARTAMENTOS

Coparticipación promedios 1988/1991, 1992/1995, 1996/1999, 2000/2003, 2004/2007 y 2008/2009 - Valores constantes diciembre de 2009

DEPARTAMENTOS	Promedio de Valores Absolutos						Diferencia en Valores Absolutos					Variación Porcentual				
	1988 a 1991	1992 a 1995	1996 a 1999	2000 a 2003	2004 a 2007	2008 a 2009	08/09-88/91	08/09-92/95	08/09-96/99	08/09-00/03	08/09-04/07	08-09/88-91	08-09/92-95	08-09/96-99	08-09/00-03	08-09/04-07
	-1-	-2-	-3-	-4-	-5-	-6-	(7=6-1)	(8=6-2)	(9=6-3)	(10=6-4)	(11=6-5)	(12=7/1)	(13=8/2)	(14=9/3)	(15=10/4)	(16=11/5)
DEPARTAMENTO BELGRANO	16,194,660	18,682,278	18,911,972	16,393,076	20,960,174	30,336,497	14,141,836	11,654,219	11,424,525	13,943,421	9,376,323	87.32%	62.38%	60.41%	85.06%	44.73%
DEPARTAMENTO CASEROS	26,001,531	30,140,217	30,413,858	25,799,137	29,785,025	42,258,061	16,256,530	12,117,844	11,844,203	16,458,924	12,473,036	62.52%	40.20%	38.94%	63.80%	41.88%
DEPARTAMENTO CASTELLANOS	32,951,546	48,309,123	52,674,209	44,000,634	56,022,725	83,475,369	50,523,823	35,166,246	30,801,160	39,474,735	27,452,644	153.33%	72.79%	58.47%	89.71%	49.00%
DEPARTAMENTO CONSTITUCION	22,614,840	27,746,102	28,706,783	25,243,947	30,325,701	41,934,493	19,319,654	14,188,391	13,227,710	16,690,547	11,608,793	85.43%	51.14%	46.08%	66.12%	38.28%
DEPARTAMENTO GARAY	2,985,305	3,939,871	4,108,458	3,523,639	5,001,048	8,140,601	5,155,296	4,200,730	4,032,143	4,616,962	3,139,553	172.69%	106.62%	98.14%	131.03%	62.78%
DEPARTAMENTO GRAL.LOPEZ	60,967,158	69,469,387	70,343,611	59,058,192	70,307,453	98,926,059	37,958,901	29,456,673	28,582,448	39,867,867	28,618,606	62.26%	42.40%	40.63%	67.51%	40.70%
DEPARTAMENTO GRAL.OBLIGADO	24,125,676	35,841,684	37,834,789	32,526,007	43,381,659	65,776,229	41,650,553	29,934,544	27,941,440	33,250,222	22,394,570	172.64%	83.52%	73.85%	102.23%	51.62%
DEPARTAMENTO IRIONDO	21,800,407	25,347,889	25,869,076	21,927,447	26,177,718	37,484,099	15,683,692	12,136,210	11,615,023	15,556,652	11,306,381	71.94%	47.88%	44.90%	70.95%	43.19%
DEPARTAMENTO LA CAPITAL	84,571,311	126,367,801	138,326,137	115,846,003	143,930,133	217,010,779	132,439,468	90,642,977	78,684,641	101,164,775	73,080,646	156.60%	71.73%	56.88%	87.33%	50.78%
DEPARTAMENTO LAS COLONIAS	21,342,245	29,759,456	31,383,802	27,293,631	34,960,301	52,357,925	31,015,680	22,598,469	20,974,123	25,064,294	17,397,624	145.33%	75.94%	66.83%	91.83%	49.76%
DEPARTAMENTO 9 DE JULIO	5,983,795	7,805,674	8,119,744	7,100,635	9,144,698	13,916,617	7,932,822	6,110,943	5,796,873	6,815,982	4,771,919	132.57%	78.29%	71.39%	95.99%	52.18%
DEPARTAMENTO ROSARIO	211,490,101	333,636,359	356,251,346	310,465,955	389,544,273	596,277,894	384,787,793	262,641,535	240,026,548	285,811,939	206,733,621	181.94%	78.72%	67.38%	92.06%	53.07%
DEPARTAMENTO SAN CRISTOBAL	16,725,231	21,786,658	22,333,432	18,816,674	24,576,054	36,591,355	19,866,123	14,804,697	14,257,923	17,774,681	12,015,300	118.78%	67.95%	63.84%	94.46%	48.89%
DEPARTAMENTO SAN JAVIER	4,972,715	6,854,371	7,017,761	6,041,670	8,213,574	12,919,205	7,946,490	6,064,834	5,901,444	6,877,535	4,705,630	159.80%	88.48%	84.09%	113.83%	57.29%
DEPARTAMENTO SAN JERONIMO	16,888,988	22,919,048	23,680,417	20,299,995	25,861,004	41,649,680	24,760,692	18,730,633	17,969,263	21,349,685	15,788,677	146.61%	81.73%	75.88%	105.17%	61.05%
DEPARTAMENTO SAN JUSTO	9,332,773	12,195,523	12,861,318	10,928,266	13,498,578	20,471,929	11,139,156	8,276,406	7,610,611	9,543,663	6,973,352	119.36%	67.86%	59.17%	87.33%	51.66%
DEPARTAMENTO SAN LORENZO	31,819,039	45,196,642	48,016,253	41,965,390	54,267,355	81,444,425	49,625,386	36,247,783	33,428,172	39,479,034	27,177,070	155.96%	80.20%	69.62%	94.08%	50.08%
DEPARTAMENTO SAN MARTIN	18,960,479	24,139,533	24,498,620	20,984,327	27,071,366	40,383,898	21,423,419	16,244,365	15,885,278	19,399,571	13,312,532	112.99%	67.29%	64.84%	92.45%	49.18%
DEPARTAMENTO VERA	8,909,212	12,261,114	12,655,743	10,722,491	14,861,379	23,109,400	14,200,188	10,848,287	10,453,657	12,386,909	8,248,021	159.39%	88.48%	82.60%	115.52%	55.50%
T O T A L	638,637,012	902,398,730	954,007,330	818,937,116	1,027,890,218	1,544,464,515	905,827,503	642,065,786	590,457,186	725,527,399	516,574,297	141.84%	71.15%	61.89%	88.59%	50.26%

PROVINCIA DE SANTA FE

ESTUDIO SOBRE LA COPARTICIPACION A MUNICIPALIDADES Y COMUNAS POR NODOS- PERIODO:1988-2009

Transferencias en valores corrientes - Valores nominales

MUNICIPALIDAD O COMUNA	DEPARTAMENTO	NODO	1988	1989	1990	1990	1990	1,991	1,991	1,991	1,991	
			Cont.Gral.Pcia. Miles de A	Cont.Gral.Pcia. Miles de A	Cont.Gral.Pcia. Miles de A	Aut.Patente Miles de A						API y CGP Miles de A
AVELLANEDA	M	GENERAL OBLIGADO	1	5,198	142,311	2,650,621	822,124	3,472,745	7,659,289	2,468,953	2,140,467	12,268,709
RECONQUISTA	M	GENERAL OBLIGADO	1	11,247	298,103	5,593,650	2,300,799	7,894,449	14,385,058	6,909,621	6,605,274	27,899,953
VILLA OCAMPO	M	GENERAL OBLIGADO	1	4,311	125,429	2,400,427	514,203	2,914,630	6,833,920	1,544,224	1,753,573	10,131,717
MALABRIGO	M	GENERAL OBLIGADO	1	3,015	87,359	1,671,524	239,069	1,910,593	5,051,661	717,957	628,773	6,398,392
LAS TOSCAS	M	GENERAL OBLIGADO	1	3,152	92,340	1,779,766	275,817	2,055,583	5,480,699	828,318	1,032,471	7,341,487
VERA	M	VERA	1	4,573	121,588	2,388,927	414,614	2,803,541	6,742,558	1,245,143	2,204,290	10,191,991
CALCHAQUI	M	VERA	1	3,841	105,438	2,176,071	201,091	2,377,162	5,300,041	603,905	1,439,283	7,343,229
ARROYO CEIBAL	C	GENERAL OBLIGADO	1	504	13,000	246,162	53,688	299,850	641,497	161,233	209,368	1,012,098
BERNA	C	GENERAL OBLIGADO	1	316	7,979	159,773	16,530	176,303	463,744	49,642	122,332	635,717
EL ARAZA	C	GENERAL OBLIGADO	1	250	6,088	117,705	16,530	134,235	303,009	49,642	79,023	431,674
EL SOMBRERITO	C	GENERAL OBLIGADO	1	501	12,711	244,797	52,459	297,256	622,992	157,540	209,492	990,024
EL RABON	C	GENERAL OBLIGADO	1	451	11,965	240,915	22,814	263,729	671,577	68,514	198,670	938,761
FLORENCIA	C	GENERAL OBLIGADO	1	1,220	33,977	652,075	115,983	768,058	1,945,235	348,312	627,246	2,920,793
INGENIERO CHANOURDIE	C	GENERAL OBLIGADO	1	446	10,943	217,424	36,202	253,626	574,415	108,719	177,008	860,142
LANTERI	C	GENERAL OBLIGADO	1	778	19,881	376,124	80,464	456,588	1,235,861	241,644	342,380	1,819,885
LA SARITA	C	GENERAL OBLIGADO	1	721	18,757	371,176	41,120	412,296	863,398	123,489	370,875	1,357,761
LAS GARZAS	C	GENERAL OBLIGADO	1	527	13,939	268,257	60,109	328,366	655,932	180,515	231,774	1,068,220
LOS LAURELES	C	GENERAL OBLIGADO	1	535	13,107	246,618	67,486	314,104	703,791	202,669	206,801	1,113,261
SAN ANTONIO DE OBLIGADO	C	GENERAL OBLIGADO	1	344	9,782	200,609	25,273	225,882	673,632	75,898	161,611	911,141
TACUARENDI	C	GENERAL OBLIGADO	1	329	9,609	193,575	19,399	212,974	743,247	58,257	143,907	945,411
VILLA ANA	C	GENERAL OBLIGADO	1	892	22,628	479,820	22,131	501,951	1,274,327	66,462	468,827	1,809,617
VILLA GUILLERMINA	C	GENERAL OBLIGADO	1	1,046	28,572	603,783	32,923	636,706	1,293,681	98,873	620,980	2,013,534
GUADALUPE NORTE	C	GENERAL OBLIGADO	1						484,430			484,430
NICANOR E. MOLINA	C	GENERAL OBLIGADO	1									
ALEJANDRA	C	SAN JAVIER	1	1,375	32,840	672,089	53,005	725,094	1,354,669	159,181	708,800	2,222,650
COLONIA DURAN	C	SAN JAVIER	1	629	14,405	291,098	18,716	309,814	482,080	56,206	281,939	820,224
ROMANG	C	SAN JAVIER	1	1,634	39,583	790,269	171,447	961,716	2,329,799	514,878	781,979	3,626,656
FORTIN OLMOS	C	VERA	1	874	22,695	468,064	25,136	493,200	1,247,143	75,488	425,874	1,748,505
LA GALLARETA	C	VERA	1	897	21,423	471,123	21,858	492,981	1,171,044	65,642	452,031	1,688,717
MARGARITA - VERA	C	VERA	1	1,330	30,244	631,103	118,988	750,091	1,353,658	357,338	652,665	2,363,661
TOBA	C	VERA	1	534	15,302	317,585	5,601	323,186	462,357	16,821	222,443	701,621
CAÑADA OMBU	C	VERA	1	291	6,609	140,305	7,104	147,409	322,998	21,334	137,887	482,219
GARABATO	C	VERA	1	422	11,762	239,506	13,798	253,304	614,007	41,436	171,863	827,307
GOLONDRINA	C	VERA	1	382	9,783	206,560	1,503	208,063	418,222	4,513	140,333	563,068

MUNICIPALIDAD O COMUNA	DEPARTAMENTO	NODO	1988	1989	1990	1990	1990	1,991	1,991	1,991	1,991	
			Cont.Gral.Pcia. Miles de A	Cont.Gral.Pcia. Miles de A	Cont.Gral.Pcia. Miles de A	Aut.Patente Miles de A						API y CGP Miles de A
INTIYACO	C	VERA	1	438	11,573	234,851	15,710	250,561	564,503	47,180	200,154	811,837
LOS AMORES	C	VERA	1	341	7,931	163,964	2,869	166,833	474,413	8,615	161,902	644,930
TARTAGAL	C	VERA	1	496	12,647	268,680	16,940	285,620	680,491	50,872	227,187	958,550
TOTAL NODO 1				53,840	1,442,303	28,174,996	5,903,498	34,078,494	76,079,378	17,729,033	24,539,481	118,347,892

RAFAELA	M	CASTELLANOS	2	17,931	474,428	8,970,026	4,421,681	13,391,707	19,630,687	13,278,928	8,556,412	41,466,027
SUNCHALES	M	CASTELLANOS	2	6,003	170,661	3,184,281	1,239,060	4,423,341	8,978,903	3,721,070	2,335,156	15,035,129
FRONTERA	M	CASTELLANOS	2	1,799	51,384	1,819,261	70,901	1,890,162	5,252,690	212,926	1,245,476	6,711,091
TOSTADO	M	NUEVE DE JULIO	2	4,627	126,351	2,487,382	360,243	2,847,625	6,099,790	1,081,859	1,956,657	9,138,306
CERES	M	SAN CRISTOBAL	2	4,670	124,183	2,448,285	497,400	2,945,685	6,803,361	1,493,761	1,798,949	10,096,071
SAN CRISTOBAL	M	SAN CRISTOBAL	2	4,654	122,486	2,438,909	550,132	2,989,041	6,304,416	1,652,122	1,959,855	9,916,393
SAN JORGE	M	SAN MARTIN	2	5,863	161,041	3,071,497	1,120,208	4,191,705	7,077,648	3,364,143	2,282,235	12,724,026
SASTRE	M	SAN MARTIN	2	3,938	104,936	2,055,391	382,920	2,438,311	5,141,267	1,149,962	1,027,689	7,318,918
ALDAO - CASTELLANOS	C	CASTELLANOS	2	542	13,044	246,815	84,289	331,104	624,036	253,131	213,143	1,090,310
ANGELICA	C	CASTELLANOS	2	975	22,889	444,538	135,108	579,646	721,598	405,748	469,153	1,596,499
ATALIVA	C	CASTELLANOS	2	773	18,740	355,506	124,452	479,958	723,734	373,748	342,201	1,439,683
AURELIA	C	CASTELLANOS	2	336	7,707	162,466	18,306	180,772	260,900	54,975	145,318	461,193
BAUER Y SIGEL	C	CASTELLANOS	2	457	10,816	209,688	35,109	244,797	333,474	105,437	197,605	636,516
BELLA ITALIA	C	CASTELLANOS	2	467	10,461	225,934	28,961	254,895	345,924	86,975	223,202	656,102
BICHA	C	CASTELLANOS	2	207	5,086	103,066	12,705	115,771	247,274	38,154	70,002	355,430
BIGAND - CASTELLANOS	C	CASTELLANOS	2	211	5,183	106,379	10,519	116,898	204,300	31,590	75,361	311,251
CASTELLANOS	C	CASTELLANOS	2	279	6,533	132,132	18,579	150,711	257,297	55,796	105,137	418,229
CLUCELLAS	C	CASTELLANOS	2	692	16,707	325,623	101,502	427,125	626,764	304,824	315,986	1,247,575
COLONIA CELLO	C	CASTELLANOS	2	501	11,811	231,190	50,273	281,463	340,926	150,976	227,268	719,170
COLONIA ITURRASPE	C	CASTELLANOS	2	208	5,137	108,743	7,787	116,530	189,533	23,385	83,731	296,648
COLONIA RAQUEL	C	CASTELLANOS	2	328	8,267	170,110	25,683	195,793	299,251	77,129	151,343	527,723
CORONEL FRAGA	C	CASTELLANOS	2	306	7,289	139,243	30,874	170,117	309,979	92,719	108,772	511,470
EGUSQUIZA	C	CASTELLANOS	2	397	8,738	172,991	39,207	212,198	328,818	117,745	149,572	596,135
ESMERALDA	C	CASTELLANOS	2	523	12,023	230,270	62,158	292,428	394,154	186,669	217,557	798,380
ESTACION CLUCELLAS	C	CASTELLANOS	2	645	15,179	295,101	84,016	379,117	450,543	252,311	296,137	998,991
EUSEBIA	C	CASTELLANOS	2	378	9,152	174,053	54,508	228,561	422,798	163,694	141,297	727,789
EUSTOLIA	C	CASTELLANOS	2	343	7,847	166,601	14,754	181,355	260,917	44,308	154,381	459,607
FIDELA	C	CASTELLANOS	2	238	6,075	117,350	21,858	139,208	236,850	65,642	87,108	389,600
GALISTEO	C	CASTELLANOS	2	384	9,158	200,254	14,754	215,008	266,623	44,308	198,065	508,996
GARIBALDI	C	CASTELLANOS	2	350	8,226	169,443	27,322	196,765	296,280	82,052	153,848	532,180
HUGENTOBLER	C	CASTELLANOS	2	191	4,908	102,212	8,197	110,409	204,866	24,616	72,954	302,436
HUMBERTO 1	C	CASTELLANOS	2	1,841	43,065	809,082	328,412	1,137,494	1,683,200	986,268	802,907	3,472,375

MUNICIPALIDAD O COMUNA	DEPARTAMENTO	NODO	1988	1989	1990	1990	1990	1,991	1,991	1,991	1,991	
			Cont.Gral.Pcia.	Cont.Gral.Pcia.	Cont.Gral.Pcia.	Aut.Patente	API y CGP	Cont.Gral.Pcia.	Aut.Patente	Aut. Inmobil.	API y CGP	
			Miles de A	Miles de A	Miles de A	Miles de A	Miles de A	Miles de A	Miles de A	Miles de A	Miles de A	
JOSEFINA	C	CASTELLANOS	2	799	18,339	369,978	76,912	446,890	778,307	230,977	384,391	1,393,675
LEHMAN	C	CASTELLANOS	2	1,049	24,148	486,769	113,114	599,883	927,351	339,696	507,233	1,774,280
MARGARITA - CASTELLANOS	C	CASTELLANOS	2	501	11,660	236,803	41,940	278,743	320,972	125,950	235,331	682,253
MARIA JUANA	C	CASTELLANOS	2	1,641	40,830	741,889	352,866	1,094,755	1,606,698	1,059,705	730,327	3,396,730
MAUA	C	CASTELLANOS	2	156	3,970	80,773	12,432	93,205	183,992	37,334	44,130	265,456
PRESIDENTE ROCA	C	CASTELLANOS	2	691	15,419	309,353	59,972	369,325	460,652	180,105	314,326	955,083
PUEBLO MARINI	C	CASTELLANOS	2	230	5,688	110,930	18,852	129,782	224,145	56,616	79,064	359,825
RAMONA	C	CASTELLANOS	2	629	15,116	277,159	105,054	382,213	680,902	315,491	249,160	1,245,553
SAGUIER	C	CASTELLANOS	2	475	10,919	207,279	59,426	266,705	345,867	178,464	190,056	714,387
SAN ANTONIO	C	CASTELLANOS	2	368	8,467	162,995	36,748	199,743	293,909	110,360	139,061	543,330
SANTA CLARA DE SAGUIER	C	CASTELLANOS	2	1,022	23,905	431,534	207,375	638,909	921,465	622,777	410,087	1,954,329
SAN VICENTE	C	CASTELLANOS	2	1,987	48,267	832,535	489,203	1,321,738	1,977,030	1,469,146	798,174	4,244,350
SUSANA	C	CASTELLANOS	2	735	16,446	316,294	81,693	397,987	519,991	245,336	316,076	1,081,403
TACURAL	C	CASTELLANOS	2	540	12,545	227,653	100,546	328,199	554,412	301,952	190,660	1,047,024
TACURALES	C	CASTELLANOS	2	329	7,395	141,808	34,563	176,371	321,526	103,796	113,638	538,960
VILA	C	CASTELLANOS	2	751	17,970	335,744	108,742	444,486	698,465	326,568	322,278	1,347,311
VILLA SAN JOSE	C	CASTELLANOS	2	358	8,348	150,257	53,551	203,808	282,122	160,822	121,729	564,673
VIRGINIA	C	CASTELLANOS	2	230	5,385	110,255	16,667	126,922	252,190	50,052	77,303	379,545
ZENON PEREYRA	C	CASTELLANOS	2	1,151	27,263	518,759	154,234	672,993	809,729	463,185	555,433	1,828,347
ESTEBAN RAMS	C	NUEVE DE JULIO	2	399	8,885	189,074	6,694	195,768	325,706	20,103	178,528	524,337
GATO COLORADO	C	NUEVE DE JULIO	2	562	13,677	291,050	8,060	299,110	577,565	24,205	276,861	878,631
JUAN DE GARAY	C	NUEVE DE JULIO	2	143	3,492	74,151	273	74,424	160,722	821	40,799	202,342
LOGROÑO	C	NUEVE DE JULIO	2	487	11,057	224,797	24,590	249,387	485,871	73,847	207,435	767,153
GREGORIA P. DE DENIS	C	NUEVE DE JULIO	2	553	13,871	295,938	12,568	308,506	906,284	37,744	274,183	1,218,211
MONTEFIORE	C	NUEVE DE JULIO	2	320	7,053	147,868	6,284	154,152	296,480	18,872	125,204	440,556
POZO BORRADO	C	NUEVE DE JULIO	2	697	15,662	323,449	22,404	345,853	574,980	67,283	317,650	959,913
SAN BERNARDO - 9 DE JULIO	C	NUEVE DE JULIO	2	558	12,406	255,834	4,098	259,932	517,253	12,308	247,035	776,595
SANTA MARGARITA	C	NUEVE DE JULIO	2	498	12,209	250,996	17,076	268,072	550,356	51,283	232,513	834,152
VILLA MINETTI	C	NUEVE DE JULIO	2	1,329	31,350	644,580	93,032	737,612	1,388,819	279,388	669,544	2,337,751
AGUARA	C	SAN CRISTOBAL	2	434	9,884	210,600	12,295	222,895	334,512	36,924	204,365	575,801
AMBROSETTI	C	SAN CRISTOBAL	2	794	17,783	428,473	31,420	459,893	616,902	94,360	481,869	1,193,131
ARRUFO	C	SAN CRISTOBAL	2	1,280	29,691	626,161	102,321	728,482	878,430	307,286	694,402	1,880,118
CAPIVARA	C	SAN CRISTOBAL	2	468	10,427	226,380	10,109	236,489	313,547	30,359	226,822	570,728
COLONIA ANA	C	SAN CRISTOBAL	2	295	7,063	152,493	7,923	160,416	285,502	23,795	137,342	446,639
COLONIA BOSSI	C	SAN CRISTOBAL	2	291	6,831	133,836	27,322	161,158	301,619	82,052	103,004	486,675
COLONIA DOS ROSAS	C	SAN CRISTOBAL	2	194	4,730	98,318	9,836	108,154	226,323	29,539	64,956	320,818
COLONIA ROSA	C	SAN CRISTOBAL	2	571	13,014	258,674	53,551	312,225	483,266	160,822	251,711	895,799

MUNICIPALIDAD O COMUNA	DEPARTAMENTO	NODO	1988	1989	1990	1990	1990	1,991	1,991	1,991	1,991	
			Cont.Gral.Pcia.	Cont.Gral.Pcia.	Cont.Gral.Pcia.	Aut.Patente	API y CGP	Cont.Gral.Pcia.	Aut.Patente	Aut. Inmobil.	API y CGP	
			Miles de A	Miles de A	Miles de A	Miles de A	Miles de A	Miles de A	Miles de A	Miles de A	Miles de A	
CONSTANZA	C	SAN CRISTOBAL	2	368	8,460	176,805	17,076	193,881	275,267	51,283	165,128	491,678
CURUPAYTI	C	SAN CRISTOBAL	2	445	10,625	222,189	14,481	236,670	351,179	43,488	216,977	611,644
HERSILIA	C	SAN CRISTOBAL	2	1,507	34,591	686,795	189,889	876,684	1,246,605	570,263	716,728	2,533,597
HUANQUEROS	C	SAN CRISTOBAL	2	639	14,566	311,023	19,399	330,422	474,740	58,257	313,495	846,493
LA CABRAL	C	SAN CRISTOBAL	2	207	5,231	112,708	4,508	117,216	231,869	13,539	85,586	330,994
LA CLARA	C	SAN CRISTOBAL	2	197	4,478	90,680	12,978	103,658	205,362	38,975	57,667	302,003
LA LUCILA	C	SAN CRISTOBAL	2	277	6,311	132,095	9,426	141,521	251,502	28,308	108,851	388,661
LA RUBIA	C	SAN CRISTOBAL	2	464	11,204	232,242	31,284	263,526	356,051	93,950	227,295	677,296
LAS AVISPAS	C	SAN CRISTOBAL	2	226	5,573	119,031	4,508	123,539	228,905	13,539	92,582	335,026
LAS PALMERAS	C	SAN CRISTOBAL	2	345	8,393	179,565	21,585	201,150	362,714	64,821	151,701	579,236
MOISES VILLE	C	SAN CRISTOBAL	2	917	21,740	430,363	105,464	535,827	995,653	316,722	399,355	1,711,729
MONIGOTES	C	SAN CRISTOBAL	2	326	7,789	171,647	12,568	184,215	329,895	37,744	146,067	513,706
MONTE OSCURIDAD	C	SAN CRISTOBAL	2	519	12,631	253,942	31,694	285,636	421,035	95,181	254,568	770,783
ÑANDUCITA	C	SAN CRISTOBAL	2	206	4,894	102,897	6,967	109,864	224,883	20,923	73,611	319,417
PALACIOS	C	SAN CRISTOBAL	2	318	7,696	164,502	25,683	190,185	373,953	77,129	135,530	586,612
PORTUGALETTE	C	SAN CRISTOBAL	2	374	8,392	180,879	6,831	187,710	258,676	20,513	173,544	452,733
SAN GUILLERMO	C	SAN CRISTOBAL	2	1,755	41,719	787,819	343,986	1,131,805	1,888,733	1,033,038	790,923	3,712,694
SANTURCE	C	SAN CRISTOBAL	2	175	4,290	90,254	9,563	99,817	194,160	28,718	53,267	276,146
SOLEDAD	C	SAN CRISTOBAL	2	1,456	28,660	646,940	46,584	693,524	768,456	139,899	756,171	1,664,526
SUARDI	C	SAN CRISTOBAL	2	1,831	44,357	839,911	325,680	1,165,591	1,737,866	978,063	875,946	3,591,875
VILLA SARALEGUI	C	SAN CRISTOBAL	2	1,095	25,079	543,618	33,196	576,814	549,542	99,694	616,925	1,266,161
VILLA TRINIDAD	C	SAN CRISTOBAL	2	1,068	25,632	505,271	166,529	671,800	921,231	500,109	532,241	1,953,581
CASTELAR	C	SAN MARTIN	2	487	10,927	229,077	46,311	275,388	428,265	139,079	220,423	787,767
CRISPI	C	SAN MARTIN	2	737	16,239	358,812	42,623	401,435	433,282	128,002	388,798	950,082
LAS PETACAS	C	SAN MARTIN	2	980	20,721	454,580	75,273	529,853	603,853	226,054	502,531	1,332,438
SAN MARTIN DE LAS ESCOBAS	C	SAN MARTIN	2	1,261	29,213	566,371	251,637	818,008	959,119	755,701	585,110	2,299,930
TRAILL	C	SAN MARTIN	2	364	8,501	189,217	25,819	215,036	257,994	77,539	182,101	517,634
TOTAL NODO 2				103,116	2,588,588	51,534,494	14,437,164	65,971,658	112,033,453	43,356,827	45,500,279	200,890,559
SANTA FE	M	LA CAPITAL	3	108,467	2,689,966	53,660,888	16,649,165	70,310,053	134,546,454	49,999,779	45,323,491	229,869,724
LAGUNA PAIVA	M	LA CAPITAL	3	3,547	96,932	1,944,894	231,145	2,176,039	5,629,161	694,162	1,331,699	7,655,022
SANTO TOME	M	LA CAPITAL	3	10,576	269,738	5,523,265	1,535,369	7,058,634	12,685,107	4,610,927	6,468,899	23,764,933
RECREEO	M	LA CAPITAL	3	2,529	65,464	1,308,633	349,997	1,658,630	3,181,906	1,051,090	1,413,036	5,646,031
ESPERANZA	M	LAS COLONIAS	3	8,983	236,692	4,529,090	1,718,564	6,247,654	11,628,592	5,161,087	4,187,361	20,977,041
SAN CARLOS CENTRO	M	LAS COLONIAS	3	4,159	112,843	2,172,564	540,569	2,713,133	5,800,261	1,623,404	1,287,873	8,711,538
SAN JAVIER	M	SAN JAVIER	3	3,908	108,086	2,117,621	267,894	2,385,515	6,039,059	804,522	1,611,774	8,455,355
CORONDA	M	SAN JERONIMO	3	4,340	116,937	2,375,299	421,991	2,797,290	6,242,451	1,267,297	1,905,154	9,414,902

MUNICIPALIDAD O COMUNA	DEPARTAMENTO	NODO	1988	1989	1990	1990	1990	1,991	1,991	1,991	1,991	
			Cont.Gral.Pcia.	Cont.Gral.Pcia.	Cont.Gral.Pcia.	Aut.Patente	API y CGP	Cont.Gral.Pcia.	Aut.Patente	Aut. Inmobil.	API y CGP	
			Miles de A	Miles de A	Miles de A	Miles de A	Miles de A	Miles de A	Miles de A	Miles de A	Miles de A	
GALVEZ	M	SAN JERONIMO	3	6,240	160,299	2,984,878	1,206,273	4,191,151	7,926,986	3,622,608	2,487,200	14,036,793
SAN JUSTO	M	SAN JUSTO	3	6,019	157,063	3,078,231	897,806	3,976,037	7,495,737	2,696,237	2,818,880	13,010,854
CAYASTA	C	GARAY	3	1,025	25,295	530,019	60,245	590,264	1,098,285	180,925	553,861	1,833,071
HELVECIA	C	GARAY	3	2,864	66,196	1,129,269	139,206	1,268,475	2,548,730	418,056	1,270,597	4,237,383
SANTA ROSA	C	GARAY	3	1,081	27,930	560,138	107,649	667,787	1,419,809	323,286	543,823	2,286,918
COLONIA MASCIAS	C	GARAY	3			441,229	13,115	454,344	548,175	39,385	377,936	965,496
SALADERO CABAL	C	GARAY	3									
ARROYO AGUIAR	C	LA CAPITAL	3	589	13,780	295,085	30,601	325,686	549,152	91,899	287,021	928,072
CABAL	C	LA CAPITAL	3	217	5,080	108,701	11,749	120,450	220,949	35,282	78,380	334,611
CANDIOTTI	C	LA CAPITAL	3	345	8,581	191,073	15,983	207,056	409,491	48,001	170,643	628,134
EMILIA	C	LA CAPITAL	3	375	8,849	168,046	52,049	220,095	390,672	156,310	135,367	682,349
LLAMBI CAMPBELL	C	LA CAPITAL	3	883	21,175	403,588	137,430	541,018	855,006	412,723	397,914	1,665,643
MONTE VERA	C	LA CAPITAL	3	1,622	39,913	773,334	197,812	971,146	1,863,154	594,058	776,205	3,233,417
NELSON	C	LA CAPITAL	3	1,476	36,074	714,651	151,092	865,743	1,535,373	453,749	754,469	2,743,591
SAN PEDRO	C	LA CAPITAL	3	278	6,872	144,461	9,973	154,434	283,085	29,949	120,015	433,050
SAUCE VIEJO	C	LA CAPITAL	3	1,094	24,228	838,326	65,437	903,763	1,589,685	196,515	977,999	2,764,199
ARROYO LEYES	C	LA CAPITAL	3						650,819			650,819
SAN JOSE DEL RINCON	C	LA CAPITAL	3									
CAVOUR	C	LAS COLONIAS	3	253	5,665	114,411	19,262	133,673	235,402	57,847	82,158	375,407
COLONIA SAN JOSE	C	LAS COLONIAS	3	274	5,955	122,479	18,169	140,648	275,484	54,565	90,305	420,354
CULULU	C	LAS COLONIAS	3	378	9,023	191,971	19,535	211,506	268,594	58,667	180,024	507,285
ELISA	C	LAS COLONIAS	3	633	15,273	285,772	99,999	385,771	618,607	300,311	263,413	1,182,331
EMPALME SAN CARLOS	C	LAS COLONIAS	3	318	6,750	140,668	23,360	164,028	266,374	70,155	115,247	451,775
FELICIA	C	LAS COLONIAS	3	961	20,235	391,391	135,928	527,319	813,427	408,210	382,504	1,604,141
FRANCK	C	LAS COLONIAS	3	1,136	26,385	479,864	215,025	694,889	1,168,010	645,751	470,388	2,284,150
GRUTLY	C	LAS COLONIAS	3	577	12,606	252,632	53,961	306,593	498,878	162,053	236,201	897,133
HIPATIA	C	LAS COLONIAS	3	305	7,051	150,507	11,612	162,119	266,792	34,872	130,039	431,703
HUMBOLT	C	LAS COLONIAS	3	1,543	34,542	640,731	275,544	916,275	1,411,741	827,497	642,485	2,881,723
ITUZAINGO	C	LAS COLONIAS	3	218	5,414	116,901	8,060	124,961	349,058	24,205	92,545	465,808
JACINTO L. ARAUZ	C	LAS COLONIAS	3	199	4,725	101,401	8,880	110,281	220,449	26,667	69,812	316,928
LA PELADA	C	LAS COLONIAS	3	953	21,081	465,158	50,956	516,114	656,151	153,027	513,754	1,322,933
LAS TUNAS	C	LAS COLONIAS	3	351	7,505	150,616	34,563	185,179	307,996	103,796	120,633	532,425
MARIA LUISA	C	LAS COLONIAS	3	353	8,443	165,191	38,251	203,442	350,146	114,873	134,756	599,775
MATILDE	C	LAS COLONIAS	3	497	11,444	223,567	69,398	292,965	428,739	208,413	200,011	837,163
NUEVO TORINO	C	LAS COLONIAS	3	522	11,208	222,997	53,142	276,139	411,532	159,592	208,989	780,113
PILAR	C	LAS COLONIAS	3	1,416	33,851	637,980	262,703	900,683	1,501,584	788,933	614,520	2,905,036
PROGRESO	C	LAS COLONIAS	3	718	17,050	330,105	104,917	435,022	795,637	315,081	306,453	1,417,170

MUNICIPALIDAD O COMUNA	DEPARTAMENTO	NODO	1988	1989	1990	1990	1990	1,991	1,991	1,991	1,991	
			Cont.Gral.Pcia.	Cont.Gral.Pcia.	Cont.Gral.Pcia.	Aut.Patente	API y CGP	Cont.Gral.Pcia.	Aut.Patente	Aut. Inmobil.	API y CGP	
			Miles de A	Miles de A	Miles de A	Miles de A	Miles de A	Miles de A	Miles de A	Miles de A	Miles de A	
PROVIDENCIA	C	LAS COLONIAS	3	517	12,033	245,378	44,808	290,186	466,744	134,566	229,863	831,172
PUJATO NORTE	C	LAS COLONIAS	3	198	4,577	93,736	11,749	105,485	204,130	35,282	60,484	299,896
RIVADAVIA	C	LAS COLONIAS	3	285	6,533	131,314	20,355	151,669	248,340	61,129	103,709	413,178
SA PEREYRA	C	LAS COLONIAS	3	719	16,896	347,992	73,906	421,898	680,979	221,951	344,333	1,247,263
SAN AGUSTIN	C	LAS COLONIAS	3	587	13,504	267,434	55,054	322,488	455,645	165,335	254,135	875,115
SAN CARLOS NORTE	C	LAS COLONIAS	3	447	10,505	206,655	47,404	254,059	443,686	142,361	179,781	765,827
SAN CARLOS SUR	C	LAS COLONIAS	3	734	17,431	342,787	106,693	449,480	736,361	320,414	323,978	1,380,753
SAN GERONIMO DEL SAUCE	C	LAS COLONIAS	3	534	13,090	265,243	34,972	300,215	475,026	105,027	252,178	832,231
SAN GERONIMO NORTE	C	LAS COLONIAS	3	1,834	42,898	782,313	356,827	1,139,140	1,888,900	1,071,603	761,200	3,721,702
SAN MARIANO	C	LAS COLONIAS	3	509	10,874	239,305	19,672	258,977	331,089	59,078	244,175	634,342
SANTA CLARA DE BUENA VISTA	C	LAS COLONIAS	3	1,601	34,999	720,155	128,414	848,569	1,139,847	385,646	791,526	2,317,019
SANTA MARIA CENTRO	C	LAS COLONIAS	3	305	6,453	135,711	18,306	154,017	227,402	54,975	113,011	395,388
SANTA MARIA NORTE	C	LAS COLONIAS	3	299	6,773	135,619	22,131	157,750	251,600	66,462	107,602	425,664
SANTO DOMINGO	C	LAS COLONIAS	3	665	15,222	294,897	82,650	377,547	649,501	248,208	276,968	1,174,677
SARMIENTO	C	LAS COLONIAS	3	802	18,330	358,456	97,677	456,133	655,389	293,337	358,719	1,307,445
SOUTOMAYOR	C	LAS COLONIAS	3	304	7,532	162,230	13,115	175,345	315,691	39,385	147,194	502,270
CACIQUE ARIACAIQUIN	C	SAN JAVIER	3	233	5,743	113,989	14,754	128,743	274,798	44,308	79,111	398,217
LA BRAVA	C	SAN JAVIER	3	318	7,683	159,660	6,694	166,354	385,762	20,103	132,702	538,566
AROCENA	C	SAN JERONIMO	3	716	17,225	361,348	66,529	427,877	688,015	199,797	360,983	1,248,795
BARRANCAS	C	SAN JERONIMO	3	1,840	38,501	796,151	200,818	996,969	1,664,014	603,084	828,612	3,095,710
CAMPO PIAGGIO	C	SAN JERONIMO	3	289	6,514	142,145	15,847	157,992	204,503	47,590	126,996	379,089
CASALEGNO	C	SAN JERONIMO	3	338	7,669	170,423	16,257	186,680	274,007	48,821	161,179	484,007
DESVIO ARIJON	C	SAN JERONIMO	3	516	13,242	289,035	29,371	318,406	723,384	88,206	265,636	1,077,226
ESTACION DIAZ	C	SAN JERONIMO	3	846	19,710	411,416	80,600	492,016	720,462	242,054	424,525	1,387,041
ESTACION IRIGOYEN	C	SAN JERONIMO	3	1,090	24,283	489,517	137,294	626,811	767,523	412,313	516,080	1,695,916
GABOTO	C	SAN JERONIMO	3	637	16,424	371,704	22,951	394,655	842,631	68,924	372,270	1,283,824
GESSLER	C	SAN JERONIMO	3	546	12,756	247,452	76,912	324,364	606,767	230,977	228,176	1,065,920
IRIGOYEN	C	SAN JERONIMO	3	583	13,095	285,207	46,721	331,928	492,032	140,309	279,869	912,211
LARRECHEA	C	SAN JERONIMO	3	368	8,714	179,051	34,972	214,023	328,310	105,027	160,004	593,341
LOMA ALTA	C	SAN JERONIMO	3	337	7,428	157,083	22,677	179,760	241,089	68,103	139,702	448,895
LOPEZ	C	SAN JERONIMO	3	685	17,209	311,916	114,343	426,259	599,465	343,389	304,064	1,246,918
MACIEL	C	SAN JERONIMO	3	1,458	34,174	667,841	215,299	883,140	1,734,241	646,572	653,288	3,034,101
MONJE	C	SAN JERONIMO	3	905	20,867	423,822	99,726	523,548	861,738	299,491	424,928	1,586,157
SAN EUGENIO	C	SAN JERONIMO	3	199	5,001	105,649	13,115	118,764	206,575	39,385	90,249	336,209
SAN FABIAN	C	SAN JERONIMO	3	540	13,049	279,836	38,797	318,633	427,162	116,514	283,429	827,106
ANGELONI	C	SAN JUSTO	3	597	13,084	281,246	27,459	308,705	327,810	82,463	298,807	709,079
CAYASTACITO	C	SAN JUSTO	3	391	8,776	208,782	10,246	219,028	332,225	30,770	201,672	564,666

MUNICIPALIDAD O COMUNA	DEPARTAMENTO	NODO	1988	1989	1990	1990	1990	1,991	1,991	1,991	1,991	
			Cont.Gral.Pcia.	Cont.Gral.Pcia.	Cont.Gral.Pcia.	Aut.Patente	API y CGP	Cont.Gral.Pcia.	Aut.Patente	Aut. Inmobil.	API y CGP	
			Miles de A	Miles de A	Miles de A	Miles de A	Miles de A	Miles de A	Miles de A	Miles de A	Miles de A	
CRESPO	C	SAN JUSTO	3	1,064	26,856	509,297	189,343	698,640	1,360,210	568,622	484,693	2,413,525
ESCALADA	C	SAN JUSTO	3	975	23,013	491,177	78,141	569,318	710,155	234,669	529,856	1,474,681
ESTHER	C	SAN JUSTO	3	171	4,168	85,875	6,557	92,432	203,849	19,693	54,221	277,763
LA CAMILA	C	SAN JUSTO	3	261	5,987	119,766	5,464	125,230	221,452	16,410	94,915	332,778
LA CRIOLLA	C	SAN JUSTO	3	925	21,098	420,250	82,786	503,036	874,601	248,618	414,897	1,538,116
LA PENCA Y CARAGUATA	C	SAN JUSTO	3	490	11,059	223,745	36,885	260,630	370,345	110,771	213,350	694,465
NARE	C	SAN JUSTO	3	386	8,754	206,412	8,606	215,018	353,738	25,846	201,339	580,923
PEDRO GOMEZ CELLO	C	SAN JUSTO	3	548	13,099	273,044	26,912	299,956	434,901	80,821	267,977	783,700
RAMAYON	C	SAN JUSTO	3	787	17,765	393,007	26,093	419,100	473,477	78,360	435,339	987,176
SAN BERNARDO - SAN JUSTO	C	SAN JUSTO	3	239	5,804	122,060	10,109	132,169	202,779	30,359	99,951	333,090
SAN MARTIN NORTE	C	SAN JUSTO	3	540	12,598	281,917	14,754	296,671	491,290	44,308	285,808	821,407
SILVA	C	SAN JUSTO	3	519	11,620	263,932	18,169	282,101	317,674	54,565	282,787	655,025
VERA Y PINTADO	C	SAN JUSTO	3	544	13,598	275,898	104,644	380,542	466,583	314,260	252,498	1,033,341
VIDELA	C	SAN JUSTO	3	1,227	27,416	563,316	131,829	695,145	901,016	395,902	607,739	1,904,657
COLONIA DOLORES	C	SAN JUSTO	3									
TOTAL NODO 3				214,670	5,313,831	106,589,819	29,479,786	136,069,605	255,237,613	88,531,933	95,240,340	439,009,886

ARMSTRONG	M	BELGRANO	4	6,284	160,276	3,122,658	795,075	3,917,733	6,297,405	2,387,721	2,378,086	11,063,212
LAS ROSAS	M	BELGRANO	4	8,710	197,275	4,311,480	874,446	5,185,926	6,943,601	2,626,083	4,157,080	13,726,763
LAS PAREJAS	M	BELGRANO	4	5,983	149,712	3,052,869	780,594	3,833,463	6,226,541	2,344,233	2,565,713	11,136,487
CASILDA	M	CASEROS	4	11,559	262,188	5,381,360	2,324,432	7,705,792	10,452,546	6,980,596	5,700,962	23,134,104
VILLA CONSTITUCION	M	CONSTITUCION	4	11,147	289,269	5,875,362	1,965,283	7,840,645	14,385,423	5,902,019	6,302,345	26,589,788
CAÑADA DE GOMEZ	M	IRIONDO	4	12,364	279,959	5,915,228	2,062,140	7,977,368	11,300,411	6,192,895	6,399,394	23,892,700
TOTORAS	M	IRIONDO	4	6,005	147,254	3,016,508	583,738	3,600,246	5,988,456	1,753,047	2,355,557	10,097,060
ROSARIO	M	ROSARIO	4	264,746	6,791,529	143,204,776	39,348,276	182,553,052	371,816,613	118,168,391	129,750,475	619,735,479
ARROYO SECO	M	ROSARIO	4	6,236	156,827	2,907,220	1,069,253	3,976,473	7,450,934	3,211,115	2,599,611	13,261,661
GRANADERO BAIGORRIA	M	ROSARIO	4	5,552	151,089	3,335,387	551,361	3,886,748	8,883,023	1,655,815	3,202,685	13,741,523
PEREZ	M	ROSARIO	4	5,206	134,193	2,667,686	573,355	3,241,041	7,057,656	1,721,867	2,830,046	11,609,569
VILLA GDOR. GALVEZ	M	ROSARIO	4	10,707	285,494	5,843,067	1,275,125	7,118,192	14,746,541	3,829,379	8,633,889	27,209,809
FUNES	M	ROSARIO	4	3,097	66,698	1,573,521	396,854	1,970,375	7,057,010	1,191,809	1,763,704	10,012,523
CAPITAN BERMUDEZ	M	SAN LORENZO	4	7,085	172,870	3,488,863	1,060,373	4,549,236	9,433,098	3,184,448	3,667,927	16,285,474
CARCARAÑA	M	SAN LORENZO	4	5,392	150,611	3,006,800	774,993	3,781,793	7,547,676	2,327,413	2,270,733	12,145,821
FRAY LUIS BELTRAN	M	SAN LORENZO	4	3,754	105,583	2,144,484	282,374	2,426,858	6,226,332	848,010	1,491,014	8,565,356
SAN LORENZO	M	SAN LORENZO	4	9,931	256,180	5,233,337	1,822,524	7,055,861	12,439,760	5,473,296	5,398,259	23,311,316
ROLDAN	M	SAN LORENZO	4	4,673	114,455	2,558,629	362,155	2,920,784	6,037,804	1,087,603	1,833,006	8,958,413
PUERTO GENERAL SAN MARTIN	M	SAN LORENZO	4	4,751	147,522	2,972,262	323,904	3,296,166	9,567,952	972,730	1,247,719	11,788,400
EL TREBOL	M	SAN MARTIN	4	4,913	131,293	2,505,415	724,584	3,229,999	5,991,902	2,176,026	1,726,494	9,894,422

MUNICIPALIDAD O COMUNA	DEPARTAMENTO	NODO	1988	1989	1990	1990	1990	1,991	1,991	1,991	1,991	
			Cont.Gral.Pcia.	Cont.Gral.Pcia.	Cont.Gral.Pcia.	Aut.Patente	API y CGP	Cont.Gral.Pcia.	Aut.Patente	Aut. Inmobil.	API y CGP	
			Miles de A	Miles de A	Miles de A	Miles de A	Miles de A	Miles de A	Miles de A	Miles de A	Miles de A	
BOUQUET	C	BELGRANO	4	2,149	42,398	981,946	176,365	1,158,311	824,012	529,647	1,185,759	2,539,419
MONTES DE OCA	C	BELGRANO	4	2,864	58,020	1,251,567	329,505	1,581,072	1,384,451	989,550	1,468,398	3,842,400
TORTUGAS	C	BELGRANO	4	2,523	49,993	1,159,357	193,714	1,353,071	1,151,712	581,751	1,390,081	3,123,544
AREQUITO	C	CASEROS	4	5,226	105,376	2,141,965	568,574	2,710,539	2,658,544	1,707,508	2,512,825	6,878,877
ARTEAGA	C	CASEROS	4	2,691	56,249	1,145,904	346,172	1,492,076	1,327,093	1,039,602	1,324,900	3,691,596
BIGAND - CASEROS	C	CASEROS	4	3,581	71,395	1,431,298	391,390	1,822,688	1,880,017	1,175,399	1,657,588	4,713,004
CHABAS	C	CASEROS	4	5,172	109,045	2,200,260	765,567	2,965,827	2,822,446	2,299,104	2,562,304	7,683,854
LOS MOLINOS	C	CASEROS	4	1,713	34,848	700,921	189,479	890,400	899,813	569,032	792,939	2,261,785
SANDFORD	C	CASEROS	4	1,985	40,581	819,048	242,894	1,061,942	931,655	729,445	937,880	2,598,979
SAN JOSE DE LA ESQUINA	C	CASEROS	4	3,727	80,883	1,520,866	714,201	2,235,067	2,468,579	2,144,846	1,655,193	6,268,618
VILLADA	C	CASEROS	4	1,454	28,864	630,257	99,453	729,710	699,559	298,670	726,642	1,724,871
ALCORTA	C	CONSTITUCION	4	5,186	115,857	2,166,597	715,840	2,882,437	2,882,109	2,149,769	2,503,765	7,535,643
CAÑADA RICA	C	CONSTITUCION	4	1,092	19,093	439,528	90,573	530,101	488,166	272,003	495,398	1,255,567
CEPEDA	C	CONSTITUCION	4	632	12,539	296,091	34,836	330,927	353,988	104,617	318,778	777,383
EMPALME VILLA CONSTITUCION	C	CONSTITUCION	4	1,593	38,695	735,082	280,052	1,015,134	1,828,109	841,036	725,234	3,394,379
GENERAL GELLY	C	CONSTITUCION	4	912	18,188	432,362	80,054	512,416	482,871	240,413	481,830	1,205,114
GODOY	C	CONSTITUCION	4	1,293	29,445	609,899	91,256	701,155	723,094	274,055	692,657	1,689,805
J.B. MOLINA	C	CONSTITUCION	4	1,413	31,208	663,745	149,452	813,197	770,023	448,826	758,180	1,977,029
JUNCAL	C	CONSTITUCION	4	1,927	37,566	865,767	148,496	1,014,263	740,681	445,954	1,032,100	2,218,735
LA VANGUARDIA	C	CONSTITUCION	4	729	14,334	330,972	57,786	388,758	373,040	173,541	357,702	904,282
MAXIMO PAZ	C	CONSTITUCION	4	2,706	55,249	1,120,610	330,188	1,450,798	1,543,370	991,602	1,269,646	3,804,618
PAVON	C	CONSTITUCION	4	600	13,745	292,832	62,021	354,853	597,803	186,259	293,779	1,077,841
PAVON ARRIBA	C	CONSTITUCION	4	1,375	28,439	620,130	120,901	741,031	832,735	363,081	696,116	1,891,933
PEYRANO	C	CONSTITUCION	4	1,516	31,953	685,502	171,583	857,085	1,067,018	515,288	747,407	2,329,713
RUEDA	C	CONSTITUCION	4	820	16,054	373,265	46,311	419,576	429,586	139,079	414,617	983,282
SANTA TERESA	C	CONSTITUCION	4	2,031	42,480	907,196	266,254	1,173,450	1,277,296	799,599	1,018,563	3,095,458
SARGENTO CABRAL	C	CONSTITUCION	4	980	20,641	477,396	118,305	595,701	579,074	355,286	532,834	1,467,194
THEOBALD	C	CONSTITUCION	4	618	12,123	296,358	19,126	315,484	272,458	57,437	329,642	659,537
BUSTINZA	C	IRIONDO	4	2,588	49,848	1,224,877	143,988	1,368,865	918,716	432,415	1,513,004	2,864,135
CARRIZALES	C	IRIONDO	4	1,097	21,795	518,910	80,464	599,374	654,209	241,644	587,216	1,483,069
CLASSON	C	IRIONDO	4	2,638	49,567	1,262,181	68,715	1,330,896	790,274	206,361	1,591,254	2,587,890
CORREA	C	IRIONDO	4	3,499	72,635	1,587,574	356,418	1,943,992	2,189,242	1,070,372	1,841,265	5,100,878
LUCIO V. LOPEZ	C	IRIONDO	4	747	14,869	339,054	43,306	382,360	379,893	130,053	369,029	878,975
OLIVEROS	C	IRIONDO	4	1,752	37,156	853,056	125,545	978,601	1,595,226	377,030	924,992	2,897,248
PUEBLO ANDINO	C	IRIONDO	4	797	17,223	435,514	43,715	479,229	714,244	131,284	469,818	1,315,345
SALTO GRANDE	C	IRIONDO	4	1,921	40,298	1,562,146	244,123	1,806,269	1,022,441	733,137	1,925,295	3,680,873
SERODINO	C	IRIONDO	4	1,746	36,646	773,109	193,168	966,277	1,231,800	580,110	839,586	2,651,495

MUNICIPALIDAD O COMUNA	DEPARTAMENTO	NODO	1988	1989	1990	1990	1990	1,991	1,991	1,991	1,991	
			Cont.Gral.Pcia.	Cont.Gral.Pcia.	Cont.Gral.Pcia.	Aut.Patente	API y CGP	Cont.Gral.Pcia.	Aut.Patente	Aut. Inmobil.	API y CGP	
			Miles de A	Miles de A	Miles de A	Miles de A	Miles de A	Miles de A	Miles de A	Miles de A	Miles de A	
VILLA ELOISA	C	IRIONDO	4	3,624	71,695	1,540,653	341,117	1,881,770	1,520,706	1,024,423	1,847,483	4,392,612
ACEBAL	C	ROSARIO	4	2,266	49,294	936,906	384,969	1,321,875	1,609,218	1,156,116	1,010,636	3,775,970
ALBARELLOS	C	ROSARIO	4	736	14,374	327,784	45,491	373,275	344,450	136,617	360,331	841,398
ALVAREZ	C	ROSARIO	4	1,903	44,640	797,407	399,313	1,196,720	1,702,365	1,199,194	803,596	3,705,155
ARMINDA	C	ROSARIO	4	546	11,162	237,293	58,606	295,899	309,741	176,002	240,045	725,788
CARMEN DEL SAUCE	C	ROSARIO	4	723	15,313	321,679	81,693	403,372	451,631	245,336	332,625	1,029,592
CORONEL BOGADO	C	ROSARIO	4	1,819	36,493	739,714	219,124	958,838	1,016,660	658,059	821,217	2,495,936
CORONEL DOMINGUEZ	C	ROSARIO	4	789	16,053	341,810	89,070	430,880	435,241	267,490	366,116	1,068,847
ESTACION ALVEAR	C	ROSARIO	4	1,105	25,197	494,727	158,469	653,196	1,009,628	475,903	499,418	1,984,949
FIGHIERA	C	ROSARIO	4	2,067	44,405	920,653	205,053	1,125,706	1,595,976	615,802	1,002,903	3,214,681
GENERAL LAGOS	C	ROSARIO	4	992	21,987	422,832	157,239	580,071	944,289	472,211	415,225	1,831,725
IBARLUCEA	C	ROSARIO	4	776	17,141	380,706	72,267	452,973	639,324	217,028	407,865	1,264,217
PIÑERO	C	ROSARIO	4	760	16,161	372,195	26,776	398,971	475,144	80,411	408,444	963,999
PUEBLO ESTHER	C	ROSARIO	4	950	21,428	490,785	96,037	586,822	1,062,580	288,414	530,894	1,881,888
PUEBLO MUÑOZ	C	ROSARIO	4	665	13,288	282,478	61,475	343,953	380,653	184,618	292,160	857,431
PUEBLO URANGA	C	ROSARIO	4	1,016	22,029	440,785	239,342	680,127	517,346	718,778	462,801	1,698,924
SOLDINI	C	ROSARIO	4	1,243	27,371	533,049	194,807	727,856	945,291	585,033	551,457	2,081,780
VILLA AMELIA	C	ROSARIO	4	907	18,097	408,027	58,879	466,906	548,980	176,823	444,713	1,170,515
ZABALLA	C	ROSARIO	4	2,400	50,516	1,069,691	227,594	1,297,285	1,592,557	683,495	1,210,961	3,487,013
CENTENO	C	SAN JERONIMO	4	1,646	42,341	836,856	206,555	1,043,411	1,235,041	620,315	923,582	2,778,939
SAN GENARO	C	SAN JERONIMO	4	1,394	35,323	627,551	346,445	973,996	1,418,135	1,040,423	613,663	3,072,221
SAN GENARO NORTE	C	SAN JERONIMO	4	1,887	44,229	901,346	283,058	1,184,404	1,537,121	850,061	982,998	3,370,180
ALDAO - SAN LORENZO	C	SAN LORENZO	4	808	16,315	397,849	53,961	451,810	417,308	162,053	450,362	1,029,723
CORONEL ARNOLD	C	SAN LORENZO	4	1,345	28,038	561,607	146,857	708,464	561,908	441,031	631,582	1,634,521
FUENTES	C	SAN LORENZO	4	2,096	43,096	910,726	186,064	1,096,790	1,035,838	558,776	1,061,311	2,655,925
JESUS MARIA - TIMBUES	C	SAN LORENZO	4	1,721	35,602	839,849	113,387	953,236	1,123,597	340,517	973,927	2,438,041
LUIS PALACIOS	C	SAN LORENZO	4	1,926	36,793	913,568	45,218	958,786	693,590	135,796	1,126,589	1,955,976
PUJATO	C	SAN LORENZO	4	2,441	54,285	979,175	485,788	1,464,963	1,383,843	1,458,889	1,064,010	3,906,743
RICARDONE	C	SAN LORENZO	4	876	17,934	446,640	63,251	509,891	500,797	189,951	513,102	1,203,850
SAN JERONIMO SUR	C	SAN LORENZO	4	1,398	30,094	602,431	244,533	846,964	1,076,853	734,368	631,162	2,442,383
VILLA MUGUETA	C	SAN LORENZO	4	2,755	55,093	1,202,996	203,823	1,406,819	1,204,953	612,110	1,441,643	3,258,706
CAÑADA ROSQUIN	C	SAN MARTIN	4	1,810	41,820	816,278	350,816	1,167,094	1,693,715	1,053,551	834,681	3,581,948
CARLOS PELLEGRINI	C	SAN MARTIN	4	2,501	59,692	1,116,422	510,788	1,627,210	1,779,851	1,533,967	1,210,875	4,524,693
CASAS	C	SAN MARTIN	4	670	14,738	317,884	48,497	366,381	492,009	145,643	331,989	969,641
COLONIA BELGRANO	C	SAN MARTIN	4	646	14,646	301,071	90,027	391,098	554,003	270,362	296,782	1,121,147
LANDETA	C	SAN MARTIN	4	1,069	24,486	553,460	101,912	655,372	691,322	306,055	622,930	1,620,307
LAS BANDURRIAS	C	SAN MARTIN	4	350	8,103	185,958	8,333	194,291	249,742	25,026	181,740	456,508

MUNICIPALIDAD O COMUNA	DEPARTAMENTO	NODO	1988	1989	1990	1990	1990	1,991	1,991	1,991	1,991	
			Cont.Gral.Pcia. Miles de A	Cont.Gral.Pcia. Miles de A	Cont.Gral.Pcia. Miles de A	Aut.Patente Miles de A	API y CGP Miles de A	Cont.Gral.Pcia. Miles de A	Aut.Patente Miles de A	Aut. Inmobil. Miles de A	API y CGP Miles de A	
LOS CARDOS	C	SAN MARTIN	4	1,278	28,858	644,769	157,239	802,008	652,469	472,211	743,257	1,867,936
MARIA SUSANA	C	SAN MARTIN	4	1,941	46,604	872,442	389,477	1,261,919	1,321,211	1,169,655	945,310	3,436,176
PIAMONTE	C	SAN MARTIN	4	2,237	51,316	1,003,563	343,166	1,346,729	1,456,550	1,030,576	1,115,314	3,602,440
TOTAL NODO 4				531,470	12,971,625	272,061,669	73,547,145	345,608,814	615,817,667	220,872,391	263,924,614	1,100,614,671

FIRMAT	M	GENERAL LOPEZ	5	7,418	178,506	3,805,824	1,183,596	4,989,420	8,291,281	3,554,504	3,680,525	15,526,310
RUFINO	M	GENERAL LOPEZ	5	7,464	180,313	3,735,037	1,125,673	4,860,710	8,240,229	3,380,553	3,262,371	14,883,154
VILLA CAÑAS	M	GENERAL LOPEZ	5	7,496	171,936	3,484,779	804,501	4,289,280	6,292,615	2,416,029	2,993,747	11,702,391
VENADO TUERTO	M	GENERAL LOPEZ	5	20,299	463,016	9,563,210	3,785,485	13,348,695	18,679,935	11,368,341	11,400,485	41,448,762
BERABEVU	C	CASEROS	5	2,349	47,199	993,493	243,031	1,236,524	1,106,769	729,855	1,150,010	2,986,634
CHAÑAR LADEADO	C	CASEROS	5	3,367	73,805	1,352,041	645,213	1,997,254	2,141,673	1,937,664	1,456,532	5,535,869
GODEKEN	C	CASEROS	5	2,355	46,089	1,013,649	178,140	1,191,789	927,440	534,981	1,221,510	2,683,931
LOS QUIRQUINCHOS	C	CASEROS	5	2,204	45,104	955,321	223,905	1,179,226	1,312,319	672,418	1,087,940	3,072,677
BOMBAL	C	CONSTITUCION	5	2,847	56,948	1,196,890	314,615	1,511,505	1,406,120	944,832	1,403,995	3,754,946
AMENABAR	C	GENERAL LOPEZ	5	2,567	45,306	1,071,258	83,469	1,154,727	870,501	250,670	1,327,674	2,448,845
AARON CASTELLANOS	C	GENERAL LOPEZ	5	1,070	19,510	513,998	21,994	535,992	397,604	66,052	609,916	1,073,572
CAFFERATA	C	GENERAL LOPEZ	5	2,572	48,374	1,159,751	131,146	1,290,897	886,724	393,851	1,430,348	2,710,923
CAÑADA DEL UCLE	C	GENERAL LOPEZ	5	2,181	40,108	862,901	148,086	1,010,987	715,428	444,723	1,036,184	2,196,335
CARMEN	C	GENERAL LOPEZ	5	2,632	52,051	1,096,863	246,719	1,343,582	1,085,402	740,932	1,295,822	3,122,155
CARRERAS	C	GENERAL LOPEZ	5	1,623	34,360	691,910	228,140	920,050	934,986	685,136	765,520	2,385,643
COLONIA CHRISTOPHERSEN	C	GENERAL LOPEZ	5	1,833	32,111	783,732	33,196	816,928	546,441	99,694	977,058	1,623,193
CHAPUY	C	GENERAL LOPEZ	5	1,095	21,892	502,705	50,136	552,841	413,556	150,566	591,381	1,155,503
CHOVET	C	GENERAL LOPEZ	5	3,081	60,443	1,329,167	260,517	1,589,684	1,492,157	782,368	1,603,257	3,877,782
DIEGO DE ALVEAR	C	GENERAL LOPEZ	5	1,523	32,833	735,277	121,447	856,724	907,095	364,722	846,308	2,118,126
ELORTONDO	C	GENERAL LOPEZ	5	4,959	101,038	2,166,280	478,411	2,644,691	2,565,134	1,436,735	2,572,951	6,574,820
HUGHES	C	GENERAL LOPEZ	5	2,576	53,552	1,138,728	260,380	1,399,108	1,552,799	781,958	1,326,860	3,661,617
LABORDEBOY	C	GENERAL LOPEZ	5	1,079	21,951	481,501	94,944	576,445	594,250	285,132	538,307	1,417,688
LA CHISPA	C	GENERAL LOPEZ	5	1,559	29,195	742,029	23,087	765,116	470,827	69,334	918,835	1,458,997
LAZZARINO	C	GENERAL LOPEZ	5	827	15,356	402,149	15,710	417,859	394,211	47,180	464,414	905,805
MAGGIOLO	C	GENERAL LOPEZ	5	4,579	85,209	2,116,905	159,971	2,276,876	1,416,469	480,416	2,686,393	4,583,278
MARIA TERESA	C	GENERAL LOPEZ	5	4,950	97,520	2,275,985	369,669	2,645,654	1,925,625	1,110,167	2,817,467	5,853,259
MELINCUE	C	GENERAL LOPEZ	5	1,751	35,547	797,748	134,425	932,173	1,029,928	403,697	906,146	2,339,771
MIGUEL TORRES	C	GENERAL LOPEZ	5	948	18,105	406,949	33,470	440,419	397,228	100,514	469,736	967,478
MURPHY	C	GENERAL LOPEZ	5	2,593	53,405	1,115,692	328,549	1,444,241	1,435,358	986,678	1,291,019	3,713,056
SANCTI SPIRITU	C	GENERAL LOPEZ	5	4,670	85,961	2,136,401	227,047	2,363,448	1,838,795	681,854	2,663,500	5,184,149
SAN EDUARDO	C	GENERAL LOPEZ	5	2,277	42,596	1,060,849	74,999	1,135,848	853,544	225,233	1,308,835	2,387,612
SAN FRANCISCO DE SANTA FE	C	GENERAL LOPEZ	5	950	20,612	514,834	35,929	550,763	429,320	107,899	606,975	1,144,193

MUNICIPALIDAD O COMUNA	DEPARTAMENTO	NODO	1988	1989	1990	1990	1990	1,991	1,991	1,991	1,991	
			Cont.Gral.Pcia. Miles de A	Cont.Gral.Pcia. Miles de A	Cont.Gral.Pcia. Miles de A	Aut.Patente Miles de A	API y CGP Miles de A	Cont.Gral.Pcia. Miles de A	Aut.Patente Miles de A	Aut. Inmobil. Miles de A	API y CGP Miles de A	
SAN GREGORIO	C	GENERAL LOPEZ	5	3,591	71,500	1,713,513	200,818	1,914,331	1,735,925	603,084	2,086,434	4,425,443
SANTA ISABEL	C	GENERAL LOPEZ	5	3,960	80,152	1,844,255	248,358	2,092,613	2,002,093	745,855	2,236,357	4,984,305
TEODELINA	C	GENERAL LOPEZ	5	5,569	107,184	2,485,718	381,007	2,866,725	2,392,447	1,144,219	3,054,456	6,591,122
WHELWRIGHT	C	GENERAL LOPEZ	5	3,333	72,394	1,482,576	347,401	1,829,977	2,042,077	1,043,295	1,710,863	4,796,234
TOTAL NODO 5				126,147	2,641,181	57,729,918	13,243,185	70,973,103	79,724,305	39,771,143	65,800,131	185,295,580
TOTAL				1,029,243	24,957,528	516,090,896	136,610,778	652,701,674	1,138,892,416	410,261,327	495,004,845	2,044,158,588

Fuente:

* Impuestos de Transferencias Automáticas: Administración Provincial de Impuestos

* Impuestos de Transferencias No Automáticas: Contaduría General de la Provincia

* Aportes no reintegrables para compensar afectación para el Financiamiento Educativo: Contaduría Gral. de la Pcia.

* Fondo Federal Solidario: Dirección General de Ingresos Públicos

PROVINCIA DE SANTA FE

ESTUDIO SOBRE LA COPARTICIPACION A MUNICIPALIDADES Y COMUNAS POR NODOS- PERIODO:1988-2009

Transferencias en valores corrientes - Valores nominales

MUNICIPALIDAD O COMUNA	DEPARTAMENTO	NODO	1992	1993	1994	1995	1996	1997	1,998	1,999	2,000	
			Cont. A.P.I.	Cont. A.P.I.	API y Cont.Gral	Cont. A.P.I.	Cont. A.P.I.	Cont. A.P.I.	Cont. A.P.I.	Cont. A.P.I.	Cont. A.P.I.	
			Pesos	Pesos	Pesos	Pesos	Pesos	Pesos	Pesos	Pesos	Pesos	
AVELLANEDA	M	GENERAL OBLIGADO	1	1,538,538	1,637,092	1,791,404	1,721,298	1,786,603	1,950,198	1,971,266	2,016,988	2,052,976
RECONQUISTA	M	GENERAL OBLIGADO	1	3,533,695	3,616,932	4,195,956	4,068,896	4,240,544	4,565,056	4,556,696	4,634,328	4,736,651
VILLA OCAMPO	M	GENERAL OBLIGADO	1	1,238,464	1,373,320	1,412,364	1,389,867	1,360,149	1,476,237	1,463,472	1,478,807	1,512,454
MALABRIGO	M	GENERAL OBLIGADO	1	813,576	893,361	967,572	945,873	936,204	1,039,966	1,022,597	1,053,290	1,051,048
LAS TOSCAS	M	GENERAL OBLIGADO	1	898,527	1,012,088	1,135,811	1,078,637	1,101,676	1,169,960	1,123,212	1,111,948	1,103,529
VERA	M	VERA	1	1,202,678	1,355,293	1,495,732	1,405,085	1,441,485	1,575,001	1,534,623	1,561,567	1,577,813
CALCHAQUI	M	VERA	1	961,497	1,031,637	1,176,352	1,111,962	1,121,068	1,216,492	1,212,731	1,296,285	1,229,639
ARROYO CEIBAL	C	GENERAL OBLIGADO	1	122,578	130,347	143,469	136,131	135,597	150,045	146,059	148,649	150,010
BERNA	C	GENERAL OBLIGADO	1	76,457	85,989	92,534	85,719	87,852	95,456	94,592	95,108	94,777
EL ARAZA	C	GENERAL OBLIGADO	1	53,610	58,586	63,984	63,535	65,374	71,313	72,811	75,706	73,244
EL SOMBRERITO	C	GENERAL OBLIGADO	1	113,146	121,567	129,350	125,830	122,897	132,393	130,223	129,089	130,894
EL RABON	C	GENERAL OBLIGADO	1	108,435	120,829	125,387	120,343	117,650	126,806	124,013	123,898	126,775
FLORENCIA	C	GENERAL OBLIGADO	1	316,191	362,056	407,133	372,708	390,748	408,694	409,355	421,950	424,661
INGENIERO CHANOURDIE	C	GENERAL OBLIGADO	1	103,294	134,774	170,725	157,285	164,384	175,936	177,653	177,801	179,058
LANTERI	C	GENERAL OBLIGADO	1	221,647	247,900	274,395	258,318	265,382	286,797	285,788	292,927	293,983
LA SARITA	C	GENERAL OBLIGADO	1	150,327	168,623	187,523	169,731	179,080	192,123	191,990	200,854	200,705
LAS GARZAS	C	GENERAL OBLIGADO	1	126,584	160,078	151,440	140,612	143,539	153,696	151,226	154,671	151,261
LOS LAURELES	C	GENERAL OBLIGADO	1	141,378	145,740	155,787	155,647	152,834	164,243	165,406	165,368	164,570
SAN ANTONIO DE OBLIGADO	C	GENERAL OBLIGADO	1	104,740	120,664	131,485	118,993	124,494	133,972	133,507	136,002	137,840
TACUARENDI	C	GENERAL OBLIGADO	1	118,489	140,073	150,399	143,025	148,856	159,185	157,124	156,653	156,057
VILLA ANA	C	GENERAL OBLIGADO	1	215,965	234,458	261,231	242,364	249,270	269,779	265,264	267,483	273,820
VILLA GUILLERMINA	C	GENERAL OBLIGADO	1	219,592	241,292	267,775	252,151	257,345	275,678	273,405	275,277	276,957
GUADALUPE NORTE	C	GENERAL OBLIGADO	1	71,784	88,949	98,978	97,398	102,483	115,862	116,450	121,528	122,802
NICANOR E. MOLINA	C	GENERAL OBLIGADO	1					1,377	78,034	83,972	87,346	87,822
ALEJANDRA	C	SAN JAVIER	1	279,641	292,243	336,273	310,939	316,134	344,581	344,796	334,788	344,678
COLONIA DURAN	C	SAN JAVIER	1	100,312	96,604	106,324	102,096	102,130	108,675	106,808	105,592	108,418
ROMANG	C	SAN JAVIER	1	458,075	484,116	564,795	536,337	543,446	584,201	589,313	602,889	610,921
FORTIN OLMOS	C	VERA	1	199,589	231,385	247,848	238,896	237,403	253,474	249,432	245,232	248,939
LA GALLARETA	C	VERA	1	211,502	237,927	263,047	237,219	237,604	255,218	251,427	247,602	253,011
MARGARITA - VERA	C	VERA	1	299,634	313,894	375,431	347,618	347,718	378,073	376,809	394,949	388,711
TOBA	C	VERA	1	71,553	87,212	92,043	83,839	83,236	89,370	87,546	95,516	86,501
CAÑADA OMBU	C	VERA	1	57,385	60,057	68,892	67,279	65,616	71,034	68,537	67,780	69,153
GARABATO	C	VERA	1	95,046	115,106	118,946	111,939	106,624	116,288	116,130	114,447	117,590
GOLONDRINA	C	VERA	1	68,102	78,892	91,185	83,708	86,618	92,817	92,281	92,944	94,309

MUNICIPALIDAD O COMUNA	DEPARTAMENTO	NODO	1992	1993	1994	1995	1996	1997	1,998	1,999	2,000	
			Cont. A.P.I.	Cont. A.P.I.	API y Cont.Gral	Cont. A.P.I.	Cont. A.P.I.	Cont. A.P.I.	Cont. A.P.I.	Cont. A.P.I.	Cont. A.P.I.	Cont. A.P.I.
			Pesos	Pesos	Pesos	Pesos	Pesos	Pesos	Pesos	Pesos	Pesos	Pesos
INTIYACO	C	VERA	1	91,980	105,103	113,745	107,454	111,328	117,748	119,921	118,529	119,784
LOS AMORES	C	VERA	1	75,706	84,573	91,460	85,551	87,742	94,498	93,753	94,860	94,307
TARTAGAL	C	VERA	1	116,624	129,120	146,566	139,093	141,642	151,233	149,910	153,507	157,277
TOTAL NODO 1				14,576,341	15,797,880	17,603,340	16,813,377	17,164,131	18,640,132	18,510,098	18,852,157	19,002,948
RAFAELA	M	CASTELLANOS	2	5,737,738	5,789,142	7,360,466	7,086,959	7,760,254	8,359,893	8,130,066	8,469,224	8,239,841
SUNCHALES	M	CASTELLANOS	2	1,932,428	1,965,797	2,123,781	2,099,563	2,072,417	2,278,031	2,276,245	2,342,628	2,368,212
FRONTERA	M	CASTELLANOS	2	815,864	884,272	960,888	903,145	946,767	1,029,164	1,015,298	1,056,493	1,056,270
TOSTADO	M	NUEVE DE JULIO	2	1,168,822	1,227,521	1,351,338	1,286,501	1,309,715	1,420,039	1,394,220	1,441,159	1,516,630
CERES	M	SAN CRISTOBAL	2	1,290,238	1,384,870	1,474,848	1,408,805	1,444,936	1,600,583	1,590,956	1,587,466	1,574,229
SAN CRISTOBAL	M	SAN CRISTOBAL	2	1,264,789	1,301,866	1,466,794	1,388,084	1,413,193	1,530,166	1,520,662	1,573,519	1,592,337
SAN JORGE	M	SAN MARTIN	2	1,711,604	1,627,896	2,061,913	1,925,521	1,949,953	2,063,696	2,014,531	2,132,558	2,131,630
SASTRE	M	SAN MARTIN	2	967,579	931,034	1,060,709	1,003,417	1,003,441	1,090,553	1,074,474	1,092,703	1,114,432
ALDAO - CASTELLANOS	C	CASTELLANOS	2	146,756	150,134	172,763	167,674	161,408	176,182	173,845	175,976	179,201
ANGELICA	C	CASTELLANOS	2	202,174	207,074	258,088	231,687	233,914	245,957	241,381	242,349	238,318
ATALIVA	C	CASTELLANOS	2	181,387	180,884	206,632	197,517	199,926	219,755	219,169	221,838	220,883
AURELIA	C	CASTELLANOS	2	60,522	54,022	58,660	55,255	55,509	60,798	58,334	60,031	60,204
BAUER Y SIGEL	C	CASTELLANOS	2	84,154	73,660	92,122	84,975	85,229	90,444	88,876	91,625	91,901
BELLA ITALIA	C	CASTELLANOS	2	87,063	78,544	91,951	100,251	101,965	113,410	110,479	115,822	120,239
BICHA	C	CASTELLANOS	2	48,209	54,184	61,427	58,659	58,628	62,189	72,721	66,387	62,919
BIGAND - CASTELLANOS	C	CASTELLANOS	2	39,693	37,030	39,481	37,158	38,055	40,501	39,496	39,121	39,411
CASTELLANOS	C	CASTELLANOS	2	54,124	64,588	55,172	51,369	52,281	59,476	55,628	55,546	56,776
CLUCELLAS	C	CASTELLANOS	2	150,165	159,492	193,032	182,817	183,090	195,667	193,700	202,610	204,044
COLONIA CELLO	C	CASTELLANOS	2	93,100	92,224	114,574	103,973	105,280	114,624	111,279	112,423	110,864
COLONIA ITURRASPE	C	CASTELLANOS	2	39,724	38,238	44,135	41,430	41,160	43,999	42,970	42,791	43,643
COLONIA RAQUEL	C	CASTELLANOS	2	69,458	67,575	77,101	73,562	75,480	80,779	79,159	79,855	80,220
CORONEL FRAGA	C	CASTELLANOS	2	64,866	69,764	80,674	75,274	71,999	76,926	77,391	77,534	78,041
EGUSQUIZA	C	CASTELLANOS	2	79,275	71,154	78,253	76,468	75,057	84,262	82,255	79,806	79,499
ESMERALDA	C	CASTELLANOS	2	102,805	103,401	123,849	116,087	118,085	129,050	124,823	128,338	130,145
ESTACION CLUCELLAS	C	CASTELLANOS	2	128,099	134,677	168,382	155,828	158,543	166,981	164,709	168,164	167,434
EUSEBIA	C	CASTELLANOS	2	95,973	102,124	118,060	115,851	111,836	125,239	123,373	124,881	123,390
EUSTOLIA	C	CASTELLANOS	2	61,625	63,442	80,187	72,845	75,284	79,636	77,679	78,074	78,915
FIDELA	C	CASTELLANOS	2	49,747	53,053	58,636	54,541	54,084	58,445	57,908	58,135	59,092
GALISTEO	C	CASTELLANOS	2	68,142	61,171	74,164	66,377	67,416	71,708	70,460	71,269	72,841
GARIBALDI	C	CASTELLANOS	2	66,485	67,773	82,879	75,609	77,553	83,134	82,081	81,614	82,774
HUGENTOBLER	C	CASTELLANOS	2	41,385	39,179	42,537	40,479	40,510	43,608	42,894	42,555	42,953
HUMBERTO 1	C	CASTELLANOS	2	436,798	439,034	516,878	499,429	497,531	533,409	538,516	555,950	565,386

MUNICIPALIDAD O COMUNA	DEPARTAMENTO	NODO	1992	1993	1994	1995	1996	1997	1,998	1,999	2,000	
			Cont. A.P.I.	Cont. A.P.I.	API y Cont.Gral	Cont. A.P.I.	Cont. A.P.I.	Cont. A.P.I.	Cont. A.P.I.	Cont. A.P.I.	Cont. A.P.I.	Cont. A.P.I.
			Pesos	Pesos	Pesos	Pesos	Pesos	Pesos	Pesos	Pesos	Pesos	Pesos
JOSEFINA	C	CASTELLANOS	2	178,309	186,209	227,929	206,725	212,617	230,871	228,330	236,965	240,464
LEHMAN	C	CASTELLANOS	2	223,869	220,706	261,468	244,529	256,031	285,516	280,804	289,163	289,947
MARGARITA - CASTELLANOS	C	CASTELLANOS	2	85,271	83,269	100,621	92,689	93,444	98,440	96,559	96,509	97,470
MARIA JUANA	C	CASTELLANOS	2	408,006	427,325	495,543	480,805	473,742	501,503	498,649	532,770	535,186
MAUA	C	CASTELLANOS	2	33,576	34,183	36,755	35,097	35,259	37,778	38,005	37,310	36,830
PRESIDENTE ROCA	C	CASTELLANOS	2	119,500	109,719	130,535	123,787	123,871	134,639	132,106	133,855	134,127
PUEBLO MARINI	C	CASTELLANOS	2	45,324	49,767	54,014	51,755	52,882	54,967	53,475	54,504	53,777
RAMONA	C	CASTELLANOS	2	152,316	171,755	202,966	191,747	192,051	206,589	211,676	210,788	216,234
SAGUIER	C	CASTELLANOS	2	90,419	85,282	98,787	92,411	114,765	122,177	99,112	98,074	100,451
SAN ANTONIO	C	CASTELLANOS	2	67,757	66,821	76,237	73,452	74,849	79,719	77,891	81,196	81,325
SANTA CLARA DE SAGUIER	C	CASTELLANOS	2	247,081	254,198	288,436	273,449	271,353	284,219	287,396	292,588	312,827
SAN VICENTE	C	CASTELLANOS	2	504,836	545,257	622,343	612,490	600,234	641,204	637,879	674,199	683,150
SUSANA	C	CASTELLANOS	2	133,302	134,958	158,665	148,164	149,377	164,181	162,157	170,178	174,118
TACURAL	C	CASTELLANOS	2	138,820	141,548	159,669	155,237	151,989	171,895	167,756	166,775	164,437
TACURALES	C	CASTELLANOS	2	71,335	70,048	83,156	77,530	78,367	84,783	87,396	85,704	84,897
VILA	C	CASTELLANOS	2	172,918	175,795	196,618	188,015	191,316	208,062	210,068	204,958	210,023
VILLA SAN JOSE	C	CASTELLANOS	2	70,982	70,111	79,279	74,619	74,808	82,094	84,177	84,461	84,403
VIRGINIA	C	CASTELLANOS	2	49,416	50,167	57,130	54,322	55,433	59,554	58,293	58,537	59,654
ZENON PEREYRA	C	CASTELLANOS	2	238,787	235,104	286,969	270,186	271,845	295,567	299,034	298,401	304,820
ESTEBAN RAMS	C	NUEVE DE JULIO	2	66,393	63,473	75,588	66,642	68,290	73,697	72,532	96,336	72,417
GATO COLORADO	C	NUEVE DE JULIO	2	102,164	112,979	127,250	111,211	113,595	121,780	120,697	122,247	122,003
JUAN DE GARAY	C	NUEVE DE JULIO	2	29,512	29,982	33,964	31,710	32,253	34,621	34,409	35,662	34,748
LOGROÑO	C	NUEVE DE JULIO	2	100,761	94,603	108,640	102,632	118,525	119,597	114,986	112,922	114,375
GREGORIA P. DE DENIS	C	NUEVE DE JULIO	2	147,636	165,154	185,293	167,182	180,135	193,461	193,225	196,169	200,482
MONTEFIORE	C	NUEVE DE JULIO	2	58,584	54,735	62,206	58,413	59,008	64,654	62,291	63,015	63,353
POZO BORRADO	C	NUEVE DE JULIO	2	118,744	135,553	158,895	149,875	155,264	166,223	163,960	173,268	172,265
SAN BERNARDO - 9 DE JULIO	C	NUEVE DE JULIO	2	97,229	97,565	109,812	103,218	102,550	110,874	109,340	108,313	109,358
SANTA MARGARITA	C	NUEVE DE JULIO	2	99,504	106,133	119,397	108,614	116,852	125,337	120,124	123,705	126,715
VILLA MINETTI	C	NUEVE DE JULIO	2	278,861	317,189	379,435	342,238	359,837	399,285	398,233	407,022	414,471
AGUARA	C	SAN CRISTOBAL	2	74,205	77,498	99,525	92,086	94,032	102,850	97,947	97,899	98,843
AMBROSETTI	C	SAN CRISTOBAL	2	160,642	147,521	185,973	166,109	168,336	181,419	179,785	182,346	184,939
ARRUFO	C	SAN CRISTOBAL	2	233,965	229,146	268,969	240,085	246,226	266,948	254,623	263,870	266,655
CAPIVARA	C	SAN CRISTOBAL	2	73,949	69,415	83,742	77,297	79,037	85,506	82,159	82,263	83,670
COLONIA ANA	C	SAN CRISTOBAL	2	57,857	58,686	68,639	62,173	63,947	68,453	68,298	68,728	69,692
COLONIA BOSSI	C	SAN CRISTOBAL	2	62,459	64,553	69,928	67,580	66,884	72,138	72,780	71,631	71,454
COLONIA DOS ROSAS	C	SAN CRISTOBAL	2	38,970	43,368	48,544	45,624	45,899	49,813	48,686	49,878	49,070
COLONIA ROSA	C	SAN CRISTOBAL	2	116,718	117,114	135,203	128,338	132,345	141,567	141,371	148,760	146,670

MUNICIPALIDAD O COMUNA	DEPARTAMENTO	NODO	1992	1993	1994	1995	1996	1997	1,998	1,999	2,000	
			Cont. A.P.I.	Cont. A.P.I.	API y Cont.Gral	Cont. A.P.I.	Cont. A.P.I.	Cont. A.P.I.	Cont. A.P.I.	Cont. A.P.I.	Cont. A.P.I.	Cont. A.P.I.
			Pesos	Pesos	Pesos	Pesos	Pesos	Pesos	Pesos	Pesos	Pesos	Pesos
CONSTANZA	C	SAN CRISTOBAL	2	60,737	60,932	73,101	66,877	68,020	72,474	70,992	72,520	72,179
CURUPAYTI	C	SAN CRISTOBAL	2	78,774	80,315	95,902	86,920	90,052	98,290	95,316	92,943	93,201
HERSILIA	C	SAN CRISTOBAL	2	307,963	309,895	355,723	335,583	332,836	355,127	349,534	350,871	355,632
HUANQUEROS	C	SAN CRISTOBAL	2	107,060	108,387	127,723	112,880	114,781	122,996	119,557	120,636	121,949
LA CABRAL	C	SAN CRISTOBAL	2	43,908	44,690	51,587	48,197	49,424	52,848	51,977	51,767	52,471
LA CLARA	C	SAN CRISTOBAL	2	38,918	38,544	42,172	39,179	39,884	42,522	42,211	42,670	44,375
LA LUCILA	C	SAN CRISTOBAL	2	51,294	50,789	61,578	58,000	56,831	61,789	59,391	58,455	59,552
LA RUBIA	C	SAN CRISTOBAL	2	85,279	100,898	95,461	86,724	89,518	96,501	95,134	95,445	94,449
LAS AVISPAS	C	SAN CRISTOBAL	2	43,672	45,957	56,135	50,670	51,148	54,653	52,795	53,446	53,003
LAS PALMERAS	C	SAN CRISTOBAL	2	76,805	75,037	83,677	80,218	81,395	86,913	85,201	83,914	85,397
MOISES VILLE	C	SAN CRISTOBAL	2	220,981	226,185	251,177	239,059	237,348	259,218	256,266	261,480	260,529
MONIGOTES	C	SAN CRISTOBAL	2	65,266	64,979	72,223	68,509	69,282	73,695	72,778	72,539	74,111
MONTE OSCURIDAD	C	SAN CRISTOBAL	2	104,495	100,825	119,992	113,842	113,658	121,759	119,670	122,365	121,757
ÑANDUCITA	C	SAN CRISTOBAL	2	42,408	43,318	52,408	48,099	48,886	53,237	51,727	52,351	52,348
PALACIOS	C	SAN CRISTOBAL	2	78,764	80,057	84,963	81,378	81,532	88,138	86,491	86,607	86,845
PORTUGALETTE	C	SAN CRISTOBAL	2	59,817	54,529	67,784	60,583	61,849	68,677	65,084	65,456	67,840
SAN GUILLERMO	C	SAN CRISTOBAL	2	486,069	497,546	581,446	585,295	579,185	645,575	632,680	653,109	659,399
SANTURCE	C	SAN CRISTOBAL	2	35,489	34,075	36,447	34,939	34,449	37,691	36,325	35,889	36,472
SOLEDAD	C	SAN CRISTOBAL	2	221,679	205,688	272,864	245,763	255,221	270,812	243,476	244,205	246,115
SUARDI	C	SAN CRISTOBAL	2	497,927	471,769	565,678	527,237	538,061	579,254	584,391	618,233	621,456
VILLA SARALEGUI	C	SAN CRISTOBAL	2	161,941	129,686	153,248	138,267	136,819	147,490	144,222	141,508	141,857
VILLA TRINIDAD	C	SAN CRISTOBAL	2	260,535	247,315	309,211	292,582	304,396	327,409	334,087	343,565	342,739
CASTELAR	C	SAN MARTIN	2	105,372	98,701	117,524	110,370	113,262	121,130	116,635	122,065	121,257
CRISPI	C	SAN MARTIN	2	121,925	99,332	118,067	109,690	110,713	119,167	117,911	117,147	118,232
LAS PETACAS	C	SAN MARTIN	2	179,147	149,526	181,500	169,519	171,878	184,294	178,477	182,227	187,782
SAN MARTIN DE LAS ESCOBAS	C	SAN MARTIN	2	268,810	261,693	321,234	299,680	291,991	311,491	306,171	319,094	322,006
TRAILL	C	SAN MARTIN	2	67,294	57,195	67,127	61,232	61,408	66,222	63,504	64,386	65,387
TOTAL NODO 2				26,163,097	26,409,571	31,104,451	29,556,437	30,501,575	32,969,659	32,423,789	33,404,306	33,406,334
SANTA FE	M	LA CAPITAL	3	29,292,925	30,905,201	35,992,611	33,931,942	35,870,612	39,183,321	38,122,884	38,713,178	39,029,116
LAGUNA PAIVA	M	LA CAPITAL	3	965,673	1,068,551	1,219,075	1,173,142	1,220,787	1,326,683	1,308,796	1,313,136	1,302,024
SANTO TOME	M	LA CAPITAL	3	3,086,758	3,059,058	3,753,300	3,639,600	3,976,747	4,379,640	4,344,243	4,486,518	4,525,334
RECREO	M	LA CAPITAL	3	646,751	728,579	890,948	834,521	867,980	951,468	956,428	1,004,407	1,011,248
ESPERANZA	M	LAS COLONIAS	3	2,524,312	2,858,641	3,315,196	3,210,808	3,135,497	3,413,163	3,401,344	3,646,206	3,706,481
SAN CARLOS CENTRO	M	LAS COLONIAS	3	1,168,876	1,217,040	1,390,690	1,344,522	1,384,092	1,500,082	1,513,813	1,580,629	1,599,307
SAN JAVIER	M	SAN JAVIER	3	1,035,875	1,131,291	1,211,006	1,160,918	1,160,538	1,258,900	1,256,654	1,282,400	1,303,808
CORONDA	M	SAN JERONIMO	3	1,217,209	1,264,212	1,457,168	1,398,630	1,416,543	1,503,901	1,500,787	1,549,662	1,566,207

MUNICIPALIDAD O COMUNA	DEPARTAMENTO	NODO	1992	1993	1994	1995	1996	1997	1,998	1,999	2,000	
			Cont. A.P.I.	Cont. A.P.I.	API y Cont.Gral	Cont. A.P.I.	Cont. A.P.I.	Cont. A.P.I.	Cont. A.P.I.	Cont. A.P.I.	Cont. A.P.I.	Cont. A.P.I.
			Pesos	Pesos	Pesos	Pesos	Pesos	Pesos	Pesos	Pesos	Pesos	Pesos
GALVEZ	M	SAN JERONIMO	3	1,707,898	1,823,170	2,250,182	2,113,559	2,135,988	2,262,672	2,211,254	2,292,462	2,302,457
SAN JUSTO	M	SAN JUSTO	3	1,712,137	1,692,906	1,984,811	1,949,081	1,993,745	2,159,612	2,144,746	2,220,274	2,278,281
CAYASTA	C	GARAY	3	220,487	222,747	270,587	258,616	260,972	284,176	286,763	329,070	309,771
HELVECIA	C	GARAY	3	499,999	519,380	539,378	495,346	499,875	540,399	530,835	533,001	547,811
SANTA ROSA	C	GARAY	3	265,687	295,481	335,576	321,935	323,880	355,398	352,727	357,840	364,023
COLONIA MASCIAS	C	GARAY	3	144,516	141,792	197,632	139,868	142,682	150,469	146,765	158,412	146,224
SALADERO CABAL	C	GARAY	3			64,471	72,817	84,784	92,283	90,525	99,601	98,489
ARROYO AGUIAR	C	LA CAPITAL	3	117,367	139,614	150,424	135,459	132,185	144,594	138,634	141,258	141,588
CABAL	C	LA CAPITAL	3	46,957	46,717	50,336	45,746	45,917	49,638	48,987	48,981	49,246
CANDIOTTI	C	LA CAPITAL	3	77,364	100,532	99,961	90,664	91,592	101,888	97,463	98,370	100,820
EMILIA	C	LA CAPITAL	3	89,376	94,115	104,600	97,732	101,533	110,521	108,683	111,345	110,384
LLAMBI CAMPBELL	C	LA CAPITAL	3	194,470	230,182	274,871	259,198	259,794	290,006	286,259	290,572	295,644
MONTE VERA	C	LA CAPITAL	3	354,959	410,012	461,999	444,929	451,673	486,082	496,512	509,885	502,576
NELSON	C	LA CAPITAL	3	340,482	366,686	442,448	407,288	408,153	449,677	437,963	447,867	454,915
SAN PEDRO	C	LA CAPITAL	3	66,233	55,556	63,784	60,182	60,142	65,568	64,029	63,407	64,405
SAUCE VIEJO	C	LA CAPITAL	3	525,014	387,778	514,023	470,747	474,370	513,469	532,682	568,516	596,223
ARROYO LEYES	C	LA CAPITAL	3	127,516	120,527	158,171	148,902	148,438	160,931	166,205	173,024	180,773
SAN JOSE DEL RINCON	C	LA CAPITAL	3	775	284,670	406,438	385,928	411,810	463,964	477,324	520,574	531,165
CAVOUR	C	LAS COLONIAS	3	45,868	48,677	54,519	53,948	53,742	58,570	57,925	57,786	58,928
COLONIA SAN JOSE	C	LAS COLONIAS	3	53,440	54,096	59,794	57,645	57,562	63,364	60,729	61,233	61,611
CULULU	C	LAS COLONIAS	3	67,516	67,974	81,039	75,523	78,451	84,356	81,330	82,618	82,237
ELISA	C	LAS COLONIAS	3	155,878	156,623	187,145	173,555	171,320	185,350	186,290	182,099	183,852
EMPALME SAN CARLOS	C	LAS COLONIAS	3	57,930	56,029	62,062	58,967	59,232	63,255	62,885	63,207	63,630
FELICIA	C	LAS COLONIAS	3	217,365	209,383	238,923	234,221	234,006	252,495	257,547	259,791	262,400
FRANCK	C	LAS COLONIAS	3	298,558	307,446	374,023	374,872	367,876	421,144	413,897	451,700	459,088
GRUTLY	C	LAS COLONIAS	3	105,782	120,160	141,221	134,678	130,956	140,444	141,344	142,712	141,261
HIPATIA	C	LAS COLONIAS	3	56,450	56,551	68,079	63,691	64,755	69,589	69,771	69,901	70,424
HUMBOLT	C	LAS COLONIAS	3	310,676	378,792	467,014	462,893	462,293	498,099	502,743	535,942	534,362
ITUZAINGO	C	LAS COLONIAS	3	61,601	47,060	51,105	47,243	48,284	51,909	50,324	50,630	50,808
JACINTO L. ARAUZ	C	LAS COLONIAS	3	41,814	44,121	46,043	42,607	43,736	47,464	46,571	46,507	46,749
LA PELADA	C	LAS COLONIAS	3	183,912	160,915	201,512	198,488	188,527	202,110	199,086	198,041	196,941
LAS TUNAS	C	LAS COLONIAS	3	66,312	68,331	74,900	72,906	72,102	78,238	75,048	75,615	78,085
MARIA LUISA	C	LAS COLONIAS	3	73,539	76,515	84,196	78,856	81,703	88,641	87,361	88,563	89,085
MATILDE	C	LAS COLONIAS	3	109,231	102,643	128,591	129,599	122,749	130,646	131,487	131,142	130,666
NUEVO TORINO	C	LAS COLONIAS	3	104,117	97,070	113,221	107,743	109,680	119,013	117,746	117,683	119,937
PILAR	C	LAS COLONIAS	3	376,223	374,283	421,790	403,141	407,838	437,022	438,994	463,475	479,450
PROGRESO	C	LAS COLONIAS	3	186,748	191,939	225,657	215,277	221,289	244,061	241,485	244,844	246,210

MUNICIPALIDAD O COMUNA	DEPARTAMENTO	NODO	1992	1993	1994	1995	1996	1997	1,998	1,999	2,000	
			Cont. A.P.I.	Cont. A.P.I.	API y Cont.Gral	Cont. A.P.I.	Cont. A.P.I.	Cont. A.P.I.	Cont. A.P.I.	Cont. A.P.I.	Cont. A.P.I.	Cont. A.P.I.
			Pesos	Pesos	Pesos	Pesos	Pesos	Pesos	Pesos	Pesos	Pesos	Pesos
PROVIDENCIA	C	LAS COLONIAS	3	108,145	102,519	111,420	106,518	105,537	112,694	112,412	111,459	112,033
PUJATO NORTE	C	LAS COLONIAS	3	37,594	39,689	41,955	40,322	40,752	43,959	43,662	42,500	42,179
RIVADAVIA	C	LAS COLONIAS	3	50,031	53,289	58,718	56,035	55,765	59,183	58,507	59,074	58,263
SA PEREYRA	C	LAS COLONIAS	3	169,512	162,033	190,517	181,723	182,817	192,618	192,375	192,439	195,284
SAN AGUSTIN	C	LAS COLONIAS	3	112,164	109,346	123,793	118,826	118,837	127,200	125,017	127,860	127,425
SAN CARLOS NORTE	C	LAS COLONIAS	3	97,100	96,322	111,763	106,080	103,315	112,746	113,702	113,265	112,250
SAN CARLOS SUR	C	LAS COLONIAS	3	181,753	178,735	216,545	211,002	210,050	229,049	225,394	231,931	226,478
SAN GERONIMO DEL SAUCE	C	LAS COLONIAS	3	98,411	100,442	113,926	111,197	110,116	120,801	115,148	117,770	121,016
SAN GERONIMO NORTE	C	LAS COLONIAS	3	495,802	507,246	621,874	593,603	596,046	645,459	639,497	682,598	688,798
SAN MARIANO	C	LAS COLONIAS	3	85,247	76,085	94,572	86,975	88,921	95,485	92,712	93,567	94,113
SANTA CLARA DE BUENA VISTA	C	LAS COLONIAS	3	293,277	301,058	380,510	356,688	368,097	390,762	382,276	389,867	390,637
SANTA MARIA CENTRO	C	LAS COLONIAS	3	50,062	47,810	54,863	51,090	51,797	55,133	53,646	53,648	54,383
SANTA MARIA NORTE	C	LAS COLONIAS	3	54,544	53,862	60,894	58,200	57,750	61,598	62,394	61,833	60,779
SANTO DOMINGO	C	LAS COLONIAS	3	156,432	156,148	180,692	170,283	171,189	185,016	184,757	197,418	190,432
SARMIENTO	C	LAS COLONIAS	3	170,531	168,223	195,073	183,593	182,643	198,690	198,037	204,593	204,989
SOUTOMAYOR	C	LAS COLONIAS	3	65,975	56,251	62,902	58,541	59,016	62,909	62,768	62,306	62,902
CACIQUE ARIACAIQUIN	C	SAN JAVIER	3	49,902	50,550	54,526	51,691	53,085	56,465	55,998	60,616	56,929
LA BRAVA	C	SAN JAVIER	3	67,125	70,595	78,431	76,023	75,093	83,371	81,918	93,345	81,255
AROCENA	C	SAN JERONIMO	3	164,301	148,071	178,032	168,615	170,184	181,756	181,254	184,597	188,755
BARRANCAS	C	SAN JERONIMO	3	408,143	372,141	464,924	443,108	440,520	470,688	465,086	500,616	500,686
CAMPO PIAGGIO	C	SAN JERONIMO	3	49,744	47,477	57,817	52,223	53,947	56,532	55,177	56,439	56,189
CASALEGNO	C	SAN JERONIMO	3	65,753	69,928	70,569	67,256	66,608	70,631	69,513	69,438	71,115
DESVIO ARIJON	C	SAN JERONIMO	3	139,951	135,223	169,112	158,140	163,467	172,031	178,388	181,874	195,379
ESTACION DIAZ	C	SAN JERONIMO	3	181,121	161,324	200,225	188,354	192,182	199,476	197,220	202,425	209,358
ESTACION IRIGOYEN	C	SAN JERONIMO	3	209,284	196,862	249,659	233,955	227,563	243,908	237,052	238,642	240,337
GABOTO	C	SAN JERONIMO	3	173,593	159,668	193,520	182,999	187,199	204,408	200,392	207,764	210,974
GESSLER	C	SAN JERONIMO	3	137,022	118,883	133,774	128,255	128,171	137,934	135,769	139,317	135,120
IRIGOYEN	C	SAN JERONIMO	3	117,541	105,920	127,409	119,520	120,886	130,600	128,677	130,594	133,590
LARRECHEA	C	SAN JERONIMO	3	78,379	72,356	87,569	81,805	82,612	90,045	88,373	92,499	91,672
LOMA ALTA	C	SAN JERONIMO	3	67,349	55,481	66,962	63,137	63,836	67,489	64,985	65,146	65,811
LOPEZ	C	SAN JERONIMO	3	157,585	159,323	197,534	187,573	189,178	201,706	202,763	205,810	206,277
MACIEL	C	SAN JERONIMO	3	396,711	389,200	464,791	438,843	443,969	487,774	480,296	506,448	517,854
MONJE	C	SAN JERONIMO	3	211,340	192,147	231,710	221,021	222,303	240,524	235,762	249,637	256,208
SAN EUGENIO	C	SAN JERONIMO	3	41,862	39,749	46,125	42,973	43,528	45,882	45,407	45,632	46,190
SAN FABIAN	C	SAN JERONIMO	3	109,986	94,971	114,530	108,588	108,557	118,391	115,612	116,166	115,034
ANGELONI	C	SAN JUSTO	3	96,159	84,091	105,022	96,885	101,463	104,767	101,873	116,524	99,816
CAYASTACITO	C	SAN JUSTO	3	75,805	70,512	79,126	74,985	75,288	80,516	79,842	80,652	79,075

MUNICIPALIDAD O COMUNA	DEPARTAMENTO	NODO	1992	1993	1994	1995	1996	1997	1,998	1,999	2,000	
			Cont. A.P.I.	Cont. A.P.I.	API y Cont.Gral	Cont. A.P.I.	Cont. A.P.I.	Cont. A.P.I.	Cont. A.P.I.	Cont. A.P.I.	Cont. A.P.I.	Cont. A.P.I.
			Pesos	Pesos	Pesos	Pesos	Pesos	Pesos	Pesos	Pesos	Pesos	Pesos
CRESPO	C	SAN JUSTO	3	303,171	322,578	379,425	358,639	365,121	405,543	433,207	426,493	445,410
ESCALADA	C	SAN JUSTO	3	190,577	182,566	214,362	198,937	204,232	224,278	219,697	225,593	207,678
ESTHER	C	SAN JUSTO	3	38,147	35,039	39,274	36,620	36,720	40,075	39,177	42,865	39,641
LA CAMILA	C	SAN JUSTO	3	44,578	42,098	49,376	46,045	46,782	49,476	49,250	49,500	50,127
LA CRIOLLA	C	SAN JUSTO	3	198,241	191,990	218,900	208,326	210,489	227,789	229,128	225,991	241,652
LA PENCA Y CARAGUATA	C	SAN JUSTO	3	88,168	84,822	98,989	96,376	96,211	102,938	105,076	104,919	105,959
NARE	C	SAN JUSTO	3	77,650	72,880	85,402	79,707	81,387	89,123	84,899	85,765	85,249
PEDRO GOMEZ CELLO	C	SAN JUSTO	3	97,496	104,501	126,686	117,880	116,572	124,145	122,569	124,059	125,212
RAMAYON	C	SAN JUSTO	3	133,996	113,531	138,152	124,353	127,273	137,292	133,223	133,685	135,255
SAN BERNARDO - SAN JUSTO	C	SAN JUSTO	3	44,824	42,166	48,784	45,703	45,554	48,476	47,726	49,342	47,972
SAN MARTIN NORTE	C	SAN JUSTO	3	106,356	97,191	110,207	102,976	77,338	82,743	81,138	79,915	81,616
SILVA	C	SAN JUSTO	3	87,542	77,914	99,426	91,584	93,612	101,802	98,357	99,149	100,525
VERA Y PINTADO	C	SAN JUSTO	3	125,797	128,975	143,408	134,839	137,035	150,451	138,150	137,498	135,815
VIDELA	C	SAN JUSTO	3	244,217	232,831	291,185	269,601	269,727	290,604	285,164	287,847	289,445
COLONIA DOLORES	C	SAN JUSTO	3					48,497	53,874	53,857	59,222	54,854
TOTAL NODO 3				56,008,572	58,515,658	68,715,482	65,166,140	67,705,271	73,701,084	72,430,147	74,282,237	74,920,039

ARMSTRONG	M	BELGRANO	4	1,423,792	1,349,818	1,670,194	1,600,531	1,586,251	1,700,742	1,654,205	1,730,995	1,761,069
LAS ROSAS	M	BELGRANO	4	1,766,642	1,606,148	1,926,914	1,799,001	1,840,756	1,989,923	1,950,582	2,043,810	2,064,140
LAS PAREJAS	M	BELGRANO	4	1,456,762	1,351,326	1,627,641	1,502,972	1,577,331	1,694,520	1,644,419	1,718,671	1,794,979
CASILDA	M	CASEROS	4	3,199,128	3,037,212	3,670,035	3,466,294	3,509,823	3,826,943	3,691,954	3,870,867	3,923,711
VILLA CONSTITUCION	M	CONSTITUCION	4	3,485,476	3,417,266	4,169,044	3,960,695	4,100,073	4,431,754	4,452,520	4,718,860	4,981,664
CAÑADA DE GOMEZ	M	IRIONDO	4	3,105,182	3,041,232	3,564,885	3,347,514	3,543,544	3,794,080	3,639,078	3,965,451	3,909,646
TOTORAS	M	IRIONDO	4	1,353,900	1,296,360	1,467,009	1,394,939	1,412,601	1,534,966	1,544,993	1,608,764	1,618,397
ROSARIO	M	ROSARIO	4	82,700,334	85,810,750	99,292,549	95,773,668	96,139,520	105,372,383	105,538,980	109,154,902	111,082,785
ARROYO SECO	M	ROSARIO	4	1,633,849	1,836,471	2,093,548	2,053,610	2,050,428	2,242,752	2,191,356	2,314,248	2,318,750
GRANADERO BAIGORRIA	M	ROSARIO	4	1,718,956	1,873,068	2,198,860	2,131,054	2,169,488	2,379,352	2,414,226	2,538,265	2,539,041
PEREZ	M	ROSARIO	4	1,391,753	1,509,244	1,752,400	1,672,251	1,752,932	1,922,013	1,904,133	1,976,555	1,989,498
VILLA GDOR. GALVEZ	M	ROSARIO	4	3,079,026	3,395,253	3,909,226	3,743,944	4,071,513	4,428,947	4,340,996	4,604,339	4,719,002
FUNES	M	ROSARIO	4	1,385,249	1,417,311	1,702,942	1,660,590	1,659,494	1,797,687	1,838,511	1,973,722	2,080,432
CAPITAN BERMUDEZ	M	SAN LORENZO	4	1,850,664	2,154,460	2,543,754	2,460,954	2,495,669	2,703,800	2,670,280	2,723,415	2,693,608
CARCARAÑA	M	SAN LORENZO	4	1,523,788	1,620,436	1,838,714	1,797,589	1,831,837	1,906,193	1,820,324	1,953,737	1,984,531
FRAY LUIS BELTRAN	M	SAN LORENZO	4	1,074,016	1,177,784	1,338,722	1,256,512	1,316,150	1,433,513	1,393,959	1,482,905	1,491,241
SAN LORENZO	M	SAN LORENZO	4	2,985,028	3,212,874	3,998,081	3,857,127	3,870,115	4,226,831	4,197,571	4,509,285	4,554,936
ROLDAN	M	SAN LORENZO	4	1,265,617	1,222,514	1,524,122	1,418,983	1,480,556	1,637,868	1,638,197	1,662,417	1,691,994
PUERTO GENERAL SAN MARTIN	M	SAN LORENZO	4	1,655,392	1,663,302	1,679,844	1,614,774	1,635,043	1,804,867	1,794,966	1,891,766	1,997,433
EL TREBOL	M	SAN MARTIN	4	1,235,600	1,271,723	1,520,734	1,501,264	1,474,970	1,588,172	1,572,579	1,632,497	1,620,109

MUNICIPALIDAD O COMUNA	DEPARTAMENTO	NODO	1992	1993	1994	1995	1996	1997	1,998	1,999	2,000	
			Cont. A.P.I.	Cont. A.P.I.	API y Cont.Gral	Cont. A.P.I.	Cont. A.P.I.	Cont. A.P.I.	Cont. A.P.I.	Cont. A.P.I.	Cont. A.P.I.	Cont. A.P.I.
			Pesos	Pesos	Pesos	Pesos	Pesos	Pesos	Pesos	Pesos	Pesos	Pesos
BOUQUET	C	BELGRANO	4	333,824	254,694	321,930	284,814	291,395	318,646	393,048	311,777	315,674
MONTES DE OCA	C	BELGRANO	4	488,313	398,709	495,347	458,693	457,491	492,071	310,465	487,409	496,876
TORTUGAS	C	BELGRANO	4	427,940	343,196	426,210	380,298	388,234	409,388	477,832	406,181	404,726
AREQUITO	C	CASEROS	4	871,720	778,870	955,487	884,612	890,744	959,776	950,728	997,957	1,013,344
ARTEAGA	C	CASEROS	4	456,237	397,154	490,013	462,415	471,127	498,481	490,854	500,946	498,168
BIGAND - CASEROS	C	CASEROS	4	612,775	535,579	664,750	631,526	634,984	693,718	693,148	697,267	704,818
CHABAS	C	CASEROS	4	1,002,840	892,726	1,027,061	926,310	942,984	1,028,958	993,731	1,021,036	1,015,790
LOS MOLINOS	C	CASEROS	4	300,080	256,156	310,208	285,763	289,025	314,226	305,799	314,283	313,463
SANDFORD	C	CASEROS	4	329,395	276,122	332,207	309,091	306,895	328,399	317,096	322,119	319,983
SAN JOSE DE LA ESQUINA	C	CASEROS	4	764,527	712,010	822,454	793,139	802,107	864,334	861,626	907,875	928,229
VILLADA	C	CASEROS	4	229,939	184,687	225,363	216,216	214,480	236,680	225,402	228,749	233,635
ALCORTA	C	CONSTITUCION	4	925,699	840,666	1,025,382	981,457	964,791	1,042,228	1,030,099	1,086,698	1,114,108
CAÑADA RICA	C	CONSTITUCION	4	167,480	140,655	160,105	148,392	153,368	160,847	157,503	160,502	159,608
CEPEDA	C	CONSTITUCION	4	106,584	88,865	102,828	97,085	95,588	102,265	98,260	98,313	99,668
EMPALME VILLA CONSTITUCION	C	CONSTITUCION	4	406,257	436,076	511,503	484,003	509,029	551,250	550,762	593,256	614,871
GENERAL GELLY	C	CONSTITUCION	4	150,608	129,993	154,185	145,802	145,721	159,334	160,329	165,210	160,251
GODOY	C	CONSTITUCION	4	219,936	190,499	224,452	209,095	212,528	231,085	226,029	240,642	240,057
J.B. MOLINA	C	CONSTITUCION	4	252,505	218,552	255,758	235,731	237,841	261,190	257,161	255,150	264,081
JUNCAL	C	CONSTITUCION	4	280,867	224,127	269,438	247,626	243,325	262,205	259,906	266,998	269,339
LA VANGUARDIA	C	CONSTITUCION	4	113,485	94,052	109,754	103,523	100,599	106,466	104,368	103,936	104,431
MAXIMO PAZ	C	CONSTITUCION	4	475,138	428,833	511,607	493,815	471,738	499,732	478,453	491,558	504,548
PAVON	C	CONSTITUCION	4	139,420	134,251	152,135	138,916	148,451	159,034	158,792	166,319	173,533
PAVON ARRIBA	C	CONSTITUCION	4	240,481	210,308	256,873	234,287	236,163	261,207	257,127	267,256	264,626
PEYRANO	C	CONSTITUCION	4	293,382	270,361	312,423	304,118	305,460	327,661	328,305	336,708	341,497
RUEDA	C	CONSTITUCION	4	129,335	107,217	130,957	122,616	123,278	133,455	128,492	130,608	133,057
SANTA TERESA	C	CONSTITUCION	4	408,846	362,626	425,095	399,053	395,562	416,952	411,434	416,831	426,090
SARGENTO CABRAL	C	CONSTITUCION	4	195,361	168,052	204,666	191,280	186,061	198,694	198,373	201,164	209,038
THEOBALD	C	CONSTITUCION	4	90,486	74,600	93,072	81,774	84,016	89,981	88,112	91,175	98,651
BUSTINZA	C	IRIONDO	4	389,419	305,036	387,607	348,896	355,683	375,612	357,726	357,182	367,639
CARRIZALES	C	IRIONDO	4	190,438	161,538	187,449	172,112	172,315	184,380	182,018	183,715	186,615
CLASSON	C	IRIONDO	4	361,385	263,019	346,917	302,269	310,988	334,706	325,912	324,503	333,087
CORREA	C	IRIONDO	4	648,099	579,164	709,716	652,153	671,622	726,155	705,546	740,898	769,277
LUCIO V. LOPEZ	C	IRIONDO	4	113,300	94,927	112,895	105,606	106,066	114,874	110,920	109,079	110,387
OLIVEROS	C	IRIONDO	4	400,286	362,968	429,960	404,568	414,806	440,484	435,849	463,073	484,681
PUEBLO ANDINO	C	IRIONDO	4	197,282	167,188	218,869	208,523	215,143	231,425	229,429	236,166	241,340
SALTO GRANDE	C	IRIONDO	4	341,731	320,847	366,983	351,467	349,693	358,558	344,863	363,207	354,457
SERODINO	C	IRIONDO	4	328,821	319,831	352,526	345,113	341,186	365,419	362,617	375,432	375,075

MUNICIPALIDAD O COMUNA	DEPARTAMENTO	NODO	1992	1993	1994	1995	1996	1997	1,998	1,999	2,000	
			Cont. A.P.I.	Cont. A.P.I.	API y Cont.Gral	Cont. A.P.I.	Cont. A.P.I.	Cont. A.P.I.	Cont. A.P.I.	Cont. A.P.I.	Cont. A.P.I.	Cont. A.P.I.
			Pesos	Pesos	Pesos	Pesos	Pesos	Pesos	Pesos	Pesos	Pesos	Pesos
VILLA ELOISA	C	IRIONDO	4	561,896	449,624	525,580	486,888	491,492	535,193	515,381	529,371	531,013
ACEBAL	C	ROSARIO	4	463,450	456,804	540,032	505,465	499,231	539,140	542,258	559,485	548,177
ALBARELLOS	C	ROSARIO	4	114,706	100,276	125,111	111,265	116,041	122,432	117,805	118,664	120,543
ALVAREZ	C	ROSARIO	4	451,681	474,128	549,860	518,016	522,031	563,387	550,319	564,003	571,254
ARMINDA	C	ROSARIO	4	93,743	83,851	99,914	90,778	91,456	98,979	92,319	95,231	95,233
CARMEN DEL SAUCE	C	ROSARIO	4	132,071	122,220	143,361	134,273	135,271	146,944	142,703	146,133	148,904
CORONEL BOGADO	C	ROSARIO	4	316,128	287,291	352,840	327,511	325,426	350,606	343,872	351,751	363,830
CORONEL DOMINGUEZ	C	ROSARIO	4	138,022	128,212	155,148	143,554	144,461	155,742	152,645	154,123	155,476
ESTACION ALVEAR	C	ROSARIO	4	240,033	261,930	322,918	317,310	314,237	339,607	334,978	356,780	376,322
FIGHIERA	C	ROSARIO	4	389,730	392,269	480,205	455,023	461,124	500,606	508,365	539,321	552,584
GENERAL LAGOS	C	ROSARIO	4	218,814	226,906	271,886	291,707	290,565	311,557	312,496	330,887	344,546
IBARLUCEA	C	ROSARIO	4	161,964	151,998	190,445	184,059	187,377	206,114	213,498	226,210	234,900
PIÑERO	C	ROSARIO	4	125,497	117,058	146,572	136,176	138,555	148,326	143,636	134,985	137,307
PUEBLO ESTHER	C	ROSARIO	4	260,469	247,185	325,982	310,572	326,898	353,731	357,568	412,696	435,982
PUEBLO MUÑOZ	C	ROSARIO	4	111,722	99,365	123,069	115,164	111,721	119,728	115,846	118,096	117,808
PUEBLO URANGA	C	ROSARIO	4	197,867	185,468	218,521	194,114	186,830	201,796	195,359	199,742	198,988
SOLDINI	C	ROSARIO	4	256,124	259,063	317,160	318,064	304,688	326,237	326,236	338,870	336,215
VILLA AMELIA	C	ROSARIO	4	159,471	143,124	174,256	159,997	163,808	179,630	177,492	182,271	188,407
ZABALLA	C	ROSARIO	4	437,305	429,352	533,447	492,874	500,926	543,954	534,969	557,658	569,549
CENTENO	C	SAN JERONIMO	4	346,874	309,428	374,198	348,723	357,408	384,150	373,241	391,207	391,736
SAN GENARO	C	SAN JERONIMO	4	379,742	370,822	448,850	427,191	437,045	457,660	471,175	481,423	512,741
SAN GENARO NORTE	C	SAN JERONIMO	4	427,212	388,987	461,223	430,537	443,012	466,347	472,859	491,348	517,533
ALDAO - SAN LORENZO	C	SAN LORENZO	4	136,359	118,659	158,935	141,430	141,110	154,111	147,007	149,612	151,478
CORONEL ARNOLD	C	SAN LORENZO	4	205,031	183,012	223,316	203,465	207,396	225,825	220,022	222,928	222,911
FUENTES	C	SAN LORENZO	4	343,782	311,558	392,725	367,043	367,327	398,878	385,882	398,124	401,745
JESUS MARIA - TIMBUES	C	SAN LORENZO	4	319,052	293,391	372,519	351,955	361,839	386,451	346,282	351,265	369,503
LUIS PALACIOS	C	SAN LORENZO	4	273,587	213,237	286,970	257,956	265,205	284,628	274,160	284,813	290,500
PUJATO	C	SAN LORENZO	4	458,805	456,586	537,186	495,891	486,769	540,276	520,920	533,502	517,509
RICARDONE	C	SAN LORENZO	4	166,891	145,811	198,155	180,382	185,198	201,955	199,004	216,947	228,235
SAN JERONIMO SUR	C	SAN LORENZO	4	301,387	291,841	338,863	315,983	322,726	348,410	340,744	353,224	353,629
VILLA MUGUETA	C	SAN LORENZO	4	413,400	366,483	463,816	431,548	427,493	459,341	443,243	456,951	459,246
CAÑADA ROSQUIN	C	SAN MARTIN	4	464,406	429,472	502,551	483,740	496,304	516,454	520,570	535,913	534,499
CARLOS PELLEGRINI	C	SAN MARTIN	4	578,008	525,197	636,936	610,790	606,671	654,027	651,795	667,871	648,044
CASAS	C	SAN MARTIN	4	133,095	111,154	132,142	122,096	122,479	132,530	130,299	130,256	130,774
COLONIA BELGRANO	C	SAN MARTIN	4	135,144	134,803	165,401	154,960	155,006	166,999	164,188	165,886	166,724
LANDETA	C	SAN MARTIN	4	216,723	175,418	210,680	197,495	199,379	213,956	209,927	211,404	214,811
LAS BANDURRIAS	C	SAN MARTIN	4	73,201	50,717	61,864	57,211	57,400	61,617	60,487	60,420	61,643

MUNICIPALIDAD O COMUNA	DEPARTAMENTO	NODO	1992	1993	1994	1995	1996	1997	1,998	1,999	2,000	
			Cont. A.P.I.	Cont. A.P.I.	API y Cont.Gral	Cont. A.P.I.	Cont. A.P.I.	Cont. A.P.I.	Cont. A.P.I.	Cont. A.P.I.	Cont. A.P.I.	Cont. A.P.I.
			Pesos	Pesos	Pesos	Pesos	Pesos	Pesos	Pesos	Pesos	Pesos	Pesos
LOS CARDOS	C	SAN MARTIN	4	248,049	204,550	259,416	243,999	247,584	262,524	255,465	263,595	261,942
MARIA SUSANA	C	SAN MARTIN	4	424,268	390,376	474,047	459,958	451,853	484,216	482,899	484,915	482,483
PIAMONTE	C	SAN MARTIN	4	457,324	401,029	481,750	453,219	446,327	474,062	467,086	478,303	473,450
TOTAL NODO 4				144,007,408	145,477,361	170,351,257	163,184,806	164,856,249	179,675,304	178,676,939	185,742,834	188,879,857
FIRMAT	M	GENERAL LOPEZ	5	2,075,271	1,991,725	2,344,127	2,184,813	2,289,528	2,508,362	2,504,785	2,535,717	2,551,793
RUFINO	M	GENERAL LOPEZ	5	1,947,301	1,927,053	2,175,114	2,081,212	2,144,192	2,269,735	2,241,101	2,323,670	2,393,998
VILLA CAÑAS	M	GENERAL LOPEZ	5	1,502,085	1,426,198	1,655,194	1,530,887	1,607,275	1,730,937	1,780,655	1,821,035	1,827,862
VENADO TUERTO	M	GENERAL LOPEZ	5	6,218,534	5,353,365	6,440,055	6,243,117	6,579,618	7,011,997	6,804,722	7,198,213	7,347,803
BERABEVU	C	CASEROS	5	380,754	346,404	372,571	344,676	350,107	382,137	377,162	370,293	379,609
CHAÑAR LADEADO	C	CASEROS	5	677,310	638,774	706,517	662,103	702,591	758,218	745,392	754,581	753,451
GODEKEN	C	CASEROS	5	349,459	290,521	363,538	329,879	334,104	368,595	351,250	359,034	361,894
LOS QUIRQUINCHOS	C	CASEROS	5	382,087	324,716	382,266	357,586	365,986	402,537	388,817	398,280	396,416
BOMBAL	C	CONSTITUCION	5	500,902	431,547	523,181	488,422	485,765	518,060	503,955	517,963	519,171
AMENABAR	C	GENERAL LOPEZ	5	337,420	287,007	390,192	348,144	360,961	384,220	371,781	366,127	356,252
AARON CASTELLANOS	C	GENERAL LOPEZ	5	145,886	114,488	128,511	118,175	107,409	109,452	95,112	95,888	98,086
CAFFERATA	C	GENERAL LOPEZ	5	370,354	266,952	332,485	300,651	313,796	341,541	328,989	339,429	343,538
CAÑADA DEL UCLE	C	GENERAL LOPEZ	5	280,742	208,037	238,899	219,345	222,975	240,455	236,194	234,446	238,378
CARMEN	C	GENERAL LOPEZ	5	402,411	322,110	382,469	341,832	344,171	396,654	356,304	362,068	363,019
CARRERAS	C	GENERAL LOPEZ	5	293,142	252,500	288,716	277,049	271,552	302,229	288,632	291,708	291,731
COLONIA CHRISTOPHERSEN	C	GENERAL LOPEZ	5	227,013	152,038	194,160	171,705	176,347	183,038	173,902	178,135	182,091
CHAPUY	C	GENERAL LOPEZ	5	156,840	119,479	147,841	133,636	136,527	147,282	140,821	144,194	130,402
CHOVET	C	GENERAL LOPEZ	5	509,505	392,990	473,314	447,391	441,914	474,249	460,405	462,706	476,747
DIEGO DE ALVEAR	C	GENERAL LOPEZ	5	264,567	230,517	258,765	238,473	250,000	269,405	266,589	275,757	281,446
ELORTONDO	C	GENERAL LOPEZ	5	846,250	739,581	905,753	820,022	852,964	913,559	882,920	877,172	856,168
HUGHES	C	GENERAL LOPEZ	5	465,462	444,265	546,308	501,474	507,932	549,739	543,523	575,464	573,032
LABORDEBOY	C	GENERAL LOPEZ	5	178,794	149,488	171,735	157,752	162,590	175,769	173,510	174,423	175,034
LA CHISPA	C	GENERAL LOPEZ	5	201,245	133,841	169,026	151,401	154,944	167,295	159,756	162,305	163,092
LAZZARINO	C	GENERAL LOPEZ	5	125,602	110,854	149,433	132,044	136,276	146,782	141,259	144,642	150,065
MAGGIOLO	C	GENERAL LOPEZ	5	639,741	441,612	555,352	496,523	516,366	550,070	541,203	551,249	563,464
MARIA TERESA	C	GENERAL LOPEZ	5	785,901	610,848	713,644	650,241	652,994	691,374	673,917	689,816	695,724
MELINCUE	C	GENERAL LOPEZ	5	311,094	261,959	303,603	288,355	288,350	315,543	304,611	311,054	309,919
MIGUEL TORRES	C	GENERAL LOPEZ	5	139,959	93,993	109,341	99,335	100,718	107,464	106,403	107,404	110,622
MURPHY	C	GENERAL LOPEZ	5	471,693	421,720	504,806	466,542	486,072	527,367	525,497	542,811	535,688
SANCTI SPIRITU	C	GENERAL LOPEZ	5	715,190	524,115	643,703	588,334	604,350	639,235	633,521	616,627	624,776
SAN EDUARDO	C	GENERAL LOPEZ	5	331,211	242,750	301,124	271,300	280,807	301,987	292,692	297,185	305,019
SAN FRANCISCO DE SANTA FE	C	GENERAL LOPEZ	5	152,673	107,170	117,584	107,946	108,684	117,772	118,205	117,455	121,194

MUNICIPALIDAD O COMUNA	DEPARTAMENTO	NODO	1992	1993	1994	1995	1996	1997	1,998	1,999	2,000	
			Cont. A.P.I. Pesos	Cont. A.P.I. Pesos	API y Cont.Gral Pesos	Cont. A.P.I. Pesos	Cont. A.P.I. Pesos	Cont. A.P.I. Pesos	Cont. A.P.I. Pesos	Cont. A.P.I. Pesos	Cont. A.P.I. Pesos	Cont. A.P.I. Pesos
SAN GREGORIO	C	GENERAL LOPEZ	5	594,667	477,830	580,020	539,022	544,869	591,911	594,464	601,223	615,171
SANTA ISABEL	C	GENERAL LOPEZ	5	660,448	556,606	682,864	629,520	642,356	695,908	658,805	643,843	618,129
TEODELINA	C	GENERAL LOPEZ	5	864,392	728,719	911,608	842,386	877,844	966,604	954,481	978,027	978,258
WHELWRIGHT	C	GENERAL LOPEZ	5	606,388	569,420	687,234	654,049	681,013	731,529	729,911	741,582	740,615
TOTAL NODO 5				25,112,293	21,691,192	25,851,056	24,215,342	25,083,950	26,989,014	26,451,247	27,161,525	27,429,657
TOTAL				265,867,711	267,891,662	313,625,587	298,936,101	305,311,176	331,975,193	328,492,220	339,443,059	343,638,835

Fuente:

* Impuestos de Transferencias Automáticas: Administración Provincial de Impuestos

* Impuestos de Transferencias No Automáticas: Contaduría General de la Provincia

* Aportes no reintegrables para compensar afectación para el Financiamiento Educativo: Contaduría Gral. de la Pcia.

* Fondo Federal Solidario: Dirección General de Ingresos Públicos

PROVINCIA DE SANTA FE

ESTUDIO SOBRE LA COPARTICIPACION A MUNICIPALIDADES Y COMUNAS POR NODOS- PERIODO:1988-2009

Transferencias en valores corrientes - Valores nominales

MUNICIPALIDAD O COMUNA	DEPARTAMENTO	NODO	2,001	2,002	2,003	2,004	2,005	2,006	2,007	2,008	2,009	
			Cont. A.P.I. Pesos	Cont. A.P.I. Pesos	Cont. A.P.I. Pesos	Cont. A.P.I. Pesos	Cont. A.P.I. Pesos	Cont. A.P.I. Pesos	Cont. A.P.I. Pesos	Cont. A.P.I. Pesos	Cont. A.P.I. Pesos	Cont. A.P.I. Pesos
AVELLANEDA	M	GENERAL OBLIGADO	1	1,858,006	2,039,334	2,368,235	3,236,505	4,188,970	5,069,226	6,725,484	8,705,402	10,112,745
RECONQUISTA	M	GENERAL OBLIGADO	1	4,195,765	4,556,997	5,470,218	7,167,599	9,031,878	10,870,747	13,857,451	17,540,178	20,517,207
VILLA OCAMPO	M	GENERAL OBLIGADO	1	1,367,336	1,481,286	1,719,677	2,429,975	3,050,792	3,631,352	4,794,429	6,392,122	7,406,207
MALABRIGO	M	GENERAL OBLIGADO	1	943,033	1,080,740	1,226,871	1,745,613	2,350,802	2,788,322	3,800,720	5,019,111	5,792,070
LAS TOSCAS	M	GENERAL OBLIGADO	1	986,564	1,145,195	1,314,668	1,871,661	2,430,091	3,057,651	3,928,103	5,157,160	6,054,955
VERA	M	VERA	1	1,444,674	1,623,457	1,841,774	2,492,562	3,304,220	3,881,321	5,203,040	6,655,431	7,808,763
CALCHAQUI	M	VERA	1	1,106,480	1,247,874	1,414,460	1,958,232	2,570,587	3,066,209	4,111,855	5,431,419	6,469,365
ARROYO CEIBAL	C	GENERAL OBLIGADO	1	134,994	149,286	165,039	214,654	271,243	314,419	411,050	564,904	631,211
BERNA	C	GENERAL OBLIGADO	1	87,184	97,630	109,012	146,770	193,713	226,620	311,812	418,432	487,701
EL ARAZA	C	GENERAL OBLIGADO	1	66,685	72,293	81,578	121,705	161,959	197,758	271,616	360,239	418,886
EL SOMBRERITO	C	GENERAL OBLIGADO	1	117,532	138,499	149,557	189,906	246,042	279,240	373,820	508,539	578,114
EL RABON	C	GENERAL OBLIGADO	1	112,723	124,980	137,064	193,137	262,119	306,941	416,617	571,751	662,194
FLORENCIA	C	GENERAL OBLIGADO	1	386,353	435,127	503,267	720,709	977,266	1,205,600	1,634,892	2,209,379	2,608,242
INGENIERO CHANOURDIE	C	GENERAL OBLIGADO	1	161,609	184,360	204,410	208,724	247,069	262,766	344,057	471,833	478,683
LANTERI	C	GENERAL OBLIGADO	1	264,181	304,136	339,549	387,250	484,906	538,976	707,843	967,520	1,056,354
LA SARITA	C	GENERAL OBLIGADO	1	183,976	216,986	239,101	268,026	328,732	371,186	497,760	674,161	752,911
LAS GARZAS	C	GENERAL OBLIGADO	1	139,233	154,649	173,587	231,920	302,001	356,067	483,029	653,665	765,083
LOS LAURELES	C	GENERAL OBLIGADO	1	148,175	164,808	201,480	250,513	340,756	403,522	474,177	640,574	721,557
SAN ANTONIO DE OBLIGADO	C	GENERAL OBLIGADO	1	125,787	145,241	163,772	251,783	355,812	448,393	623,634	844,778	1,003,497
TACUARENDI	C	GENERAL OBLIGADO	1	139,666	158,287	178,535	289,078	406,577	514,484	713,425	960,058	1,150,068
VILLA ANA	C	GENERAL OBLIGADO	1	248,081	279,403	308,673	409,457	536,284	635,789	862,326	1,165,386	1,354,389
VILLA GUILLERMINA	C	GENERAL OBLIGADO	1	250,288	285,597	313,589	480,422	665,330	830,472	1,139,887	1,538,547	1,814,189
GUADALUPE NORTE	C	GENERAL OBLIGADO	1	113,048	128,062	141,903	202,855	268,823	326,108	436,604	587,787	683,426
NICANOR E. MOLINA	C	GENERAL OBLIGADO	1	81,257	97,134	102,944	138,158	295,321	351,463	296,879	401,780	471,251
ALEJANDRA	C	SAN JAVIER	1	308,517	337,298	384,878	522,082	667,993	792,487	1,040,921	1,382,217	1,599,861
COLONIA DURAN	C	SAN JAVIER	1	96,865	105,146	116,955	165,273	200,962	239,521	325,840	439,692	512,650
ROMANG	C	SAN JAVIER	1	550,984	634,774	717,271	970,241	1,261,452	1,514,234	2,028,015	2,695,200	3,131,695
FORTIN OLMOS	C	VERA	1	222,923	242,347	266,299	394,788	537,747	628,794	848,386	1,163,844	1,332,444
LA GALLARETA	C	VERA	1	225,239	247,013	273,015	379,650	503,049	573,887	756,749	1,020,721	1,176,407
MARGARITA - VERA	C	VERA	1	355,672	392,282	443,339	604,181	785,347	921,942	1,202,802	1,601,294	1,817,701
TOBA	C	VERA	1	79,045	85,011	96,320	135,761	178,258	207,074	279,203	381,452	435,084
CAÑADA OMBU	C	VERA	1	61,396	68,173	73,506	113,226	171,754	214,031	243,608	332,338	388,961
GARABATO	C	VERA	1	104,613	111,540	121,581	227,007	324,276	399,410	555,571	753,176	889,955
GOLONDRINA	C	VERA	1	86,212	99,262	107,838	144,262	189,922	228,500	308,893	417,640	487,926
INTIYACO	C	VERA	1	107,562	117,151	132,246	210,664	294,982	346,899	490,311	653,502	761,907
LOS AMORES	C	VERA	1	84,217	94,464	109,704	172,440	265,808	358,379	410,835	562,091	665,463

MUNICIPALIDAD O COMUNA	DEPARTAMENTO	NODO	2,001 Cont. A.P.I. Pesos	2,002 Cont. A.P.I. Pesos	2,003 Cont. A.P.I. Pesos	2,004 Cont. A.P.I. Pesos	2,005 Cont. A.P.I. Pesos	2,006 Cont. A.P.I. Pesos	2,007 Cont. A.P.I. Pesos	2,008 Cont. A.P.I. Pesos	2,009 Cont. A.P.I. Pesos	
TARTAGAL	C	VERA	140,838	160,800	177,041	253,231	334,449	405,375	553,387	744,046	872,972	
TOTAL NODO 1			17,086,711	19,006,622	21,888,957	29,900,018	38,987,292	46,765,163	61,465,033	80,587,367	93,872,094	
RAFAELA	M	CASTELLANOS	2	7,199,549	7,741,619	9,222,719	11,958,659	14,939,549	18,628,885	23,950,824	30,678,410	35,430,223
SUNCHALES	M	CASTELLANOS	2	2,131,241	2,294,651	2,676,610	3,602,592	4,690,391	5,706,223	7,354,918	9,661,363	11,284,572
FRONTERA	M	CASTELLANOS	2	972,392	1,101,805	1,245,495	1,703,996	2,255,025	2,728,127	3,729,242	4,884,614	5,839,800
TOSTADO	M	NUEVE DE JULIO	2	1,380,204	1,508,175	1,735,846	2,320,189	2,993,579	3,554,895	4,626,554	6,132,771	7,161,855
CERES	M	SAN CRISTOBAL	2	1,396,993	1,598,176	1,823,883	2,509,582	3,267,450	4,015,099	5,303,868	6,809,840	7,895,533
SAN CRISTOBAL	M	SAN CRISTOBAL	2	1,415,297	1,571,096	1,765,576	2,446,347	3,101,910	3,716,415	4,957,357	6,556,191	7,588,875
SAN JORGE	M	SAN MARTIN	2	1,924,921	2,115,094	2,486,425	3,373,465	4,268,042	5,222,413	6,485,399	8,671,696	10,012,316
SASTRE	M	SAN MARTIN	2	1,029,389	1,145,678	1,286,434	1,789,950	2,325,852	2,801,929	4,013,918	5,123,025	5,937,853
ALDAO - CASTELLANOS	C	CASTELLANOS	2	164,060	175,288	210,658	285,565	365,520	438,695	576,229	746,872	890,783
ANGELICA	C	CASTELLANOS	2	211,297	237,079	274,577	357,275	432,645	508,706	640,595	816,829	937,856
ATALIVA	C	CASTELLANOS	2	200,317	220,843	250,953	338,365	438,686	542,214	702,732	921,031	1,072,524
AURELIA	C	CASTELLANOS	2	54,004	62,248	65,625	87,482	112,521	128,914	169,094	232,908	268,443
BAUER Y SIGEL	C	CASTELLANOS	2	82,698	88,167	97,320	139,807	172,806	196,234	253,286	339,666	393,488
BELLA ITALIA	C	CASTELLANOS	2	110,184	129,208	168,891	228,283	288,180	361,219	455,060	584,903	676,893
BICHA	C	CASTELLANOS	2	58,808	61,682	69,272	94,096	122,433	142,664	196,323	251,390	288,989
BIGAND - CASTELLANOS	C	CASTELLANOS	2	35,715	40,482	44,827	63,958	84,166	99,699	134,213	186,340	215,702
CASTELLANOS	C	CASTELLANOS	2	50,756	56,986	63,277	86,088	111,045	128,737	171,974	234,148	272,161
CLUCELLAS	C	CASTELLANOS	2	179,580	197,014	232,465	302,496	571,773	730,714	568,386	774,446	876,716
COLONIA CELLO	C	CASTELLANOS	2	98,258	108,000	122,918	151,331	198,381	223,076	262,782	332,081	369,868
COLONIA ITURRASPE	C	CASTELLANOS	2	39,659	44,191	48,494	66,143	106,212	123,318	131,497	174,306	202,844
COLONIA RAQUEL	C	CASTELLANOS	2	72,463	80,326	88,507	125,871	151,389	180,368	252,557	334,830	394,059
CORONEL FRAGA	C	CASTELLANOS	2	68,968	76,942	86,346	115,534	153,872	181,216	232,176	308,531	351,971
EGUSQUIZA	C	CASTELLANOS	2	71,331	78,518	95,944	117,813	157,353	187,399	250,199	328,483	376,618
ESMERALDA	C	CASTELLANOS	2	124,179	134,211	158,394	213,298	265,639	308,954	395,039	523,084	588,838
ESTACION CLUCELLAS	C	CASTELLANOS	2	147,816	160,633	181,470	238,982	293,532	345,234	430,141	556,079	622,023
EUSEBIA	C	CASTELLANOS	2	112,052	124,898	148,015	202,311	273,115	328,680	424,148	557,691	666,458
EUSTOLIA	C	CASTELLANOS	2	69,872	77,543	85,579	104,231	120,532	135,425	172,326	220,339	244,157
FIDELA	C	CASTELLANOS	2	52,919	58,560	63,604	84,827	111,361	127,213	168,480	229,215	269,638
GALISTEO	C	CASTELLANOS	2	63,622	70,362	77,090	104,956	131,176	153,954	199,176	263,291	306,004
GARIBALDI	C	CASTELLANOS	2	74,253	82,829	91,901	120,201	145,672	171,855	223,614	295,724	340,660
HUGENTOBLER	C	CASTELLANOS	2	38,646	43,606	47,921	65,571	84,089	97,180	129,212	178,211	203,406
HUMBERTO 1	C	CASTELLANOS	2	496,425	534,497	624,284	820,472	1,065,569	1,229,498	1,588,693	2,071,583	2,458,678
JOSEFINA	C	CASTELLANOS	2	225,153	257,772	287,321	379,748	479,725	585,149	755,729	995,589	1,163,647
LEHMAN	C	CASTELLANOS	2	254,592	279,616	337,403	419,804	538,615	641,182	837,706	1,090,753	1,272,198
MARGARITA - CASTELLANOS	C	CASTELLANOS	2	86,700	94,761	103,945	135,977	164,099	186,841	239,200	310,225	352,479
MARIA JUANA	C	CASTELLANOS	2	483,956	528,026	612,801	819,520	1,061,789	1,233,897	1,609,901	2,136,146	2,480,342

MUNICIPALIDAD O COMUNA	DEPARTAMENTO	NODO	2,001	2,002	2,003	2,004	2,005	2,006	2,007	2,008	2,009	
			Cont. A.P.I. Pesos	Cont. A.P.I. Pesos	Cont. A.P.I. Pesos	Cont. A.P.I. Pesos	Cont. A.P.I. Pesos	Cont. A.P.I. Pesos	Cont. A.P.I. Pesos	Cont. A.P.I. Pesos	Cont. A.P.I. Pesos	
MAUA	C	CASTELLANOS	2	32,987	38,218	39,953	56,234	73,996	88,425	118,752	163,179	186,796
PRESIDENTE ROCA	C	CASTELLANOS	2	118,358	130,228	148,443	202,146	256,608	308,174	400,540	514,429	607,785
PUEBLO MARINI	C	CASTELLANOS	2	48,731	53,204	61,129	84,148	103,917	122,823	157,572	211,572	243,321
RAMONA	C	CASTELLANOS	2	195,148	214,860	245,811	330,941	448,170	521,516	673,890	877,716	1,007,215
SAGUIER	C	CASTELLANOS	2	89,874	97,952	113,819	146,301	195,381	227,047	293,289	375,621	436,413
SAN ANTONIO	C	CASTELLANOS	2	73,820	80,205	99,246	121,643	165,255	195,734	248,008	326,420	382,547
SANTA CLARA DE SAGUIER	C	CASTELLANOS	2	283,572	291,829	344,331	447,778	571,704	667,723	863,026	1,112,122	1,282,573
SAN VICENTE	C	CASTELLANOS	2	610,901	670,265	780,150	1,025,484	1,318,412	1,593,233	2,031,646	2,666,673	3,060,305
SUSANA	C	CASTELLANOS	2	157,651	172,736	197,519	260,714	324,829	396,361	511,481	667,598	767,697
TACURAL	C	CASTELLANOS	2	150,076	157,383	180,735	250,157	345,014	413,716	536,894	710,845	834,816
TACURALES	C	CASTELLANOS	2	79,119	84,846	101,547	124,911	162,036	191,561	244,644	339,520	382,179
VILA	C	CASTELLANOS	2	185,812	206,248	235,809	300,383	379,147	438,860	571,657	750,560	892,534
VILLA SAN JOSE	C	CASTELLANOS	2	72,761	80,387	93,486	133,136	176,506	210,727	263,873	362,673	415,391
VIRGINIA	C	CASTELLANOS	2	53,797	58,594	65,252	89,820	120,039	142,812	193,962	258,207	301,488
ZENON PEREYRA	C	CASTELLANOS	2	267,154	287,944	346,789	448,340	541,052	627,548	813,985	1,023,019	1,171,870
ESTEBAN RAMS	C	NUEVE DE JULIO	2	64,447	71,405	92,146	98,434	121,293	137,220	180,137	243,233	275,239
GATO COLORADO	C	NUEVE DE JULIO	2	109,783	122,573	134,101	188,517	248,508	301,022	407,661	547,233	642,859
JUAN DE GARAY	C	NUEVE DE JULIO	2	31,226	35,001	38,239	52,708	68,552	81,127	107,866	145,317	184,399
LOGROÑO	C	NUEVE DE JULIO	2	100,389	106,928	119,408	165,433	296,580	362,716	350,175	473,695	503,763
GREGORIA P. DE DENIS	C	NUEVE DE JULIO	2	181,749	209,721	236,446	275,950	346,491	394,652	527,802	718,508	822,377
MONTEFIORE	C	NUEVE DE JULIO	2	55,874	63,404	69,805	94,146	116,965	134,970	178,390	235,865	270,153
POZO BORRADO	C	NUEVE DE JULIO	2	152,791	169,947	191,341	249,076	314,565	381,763	497,454	657,413	734,183
SAN BERNARDO - 9 DE JULIO	C	NUEVE DE JULIO	2	96,803	109,378	116,971	157,341	202,716	227,517	297,825	389,585	438,960
SANTA MARGARITA	C	NUEVE DE JULIO	2	108,244	121,338	140,810	196,261	254,915	320,981	439,867	573,740	671,246
VILLA MINETTI	C	NUEVE DE JULIO	2	378,889	433,739	485,711	661,137	865,156	1,081,043	1,381,131	1,854,073	2,105,908
AGUARA	C	SAN CRISTOBAL	2	87,809	96,021	103,841	140,222	172,180	202,862	259,175	335,576	387,180
AMBROSETTI	C	SAN CRISTOBAL	2	162,114	180,144	199,959	250,089	304,219	352,846	467,246	612,451	689,715
ARRUFO	C	SAN CRISTOBAL	2	229,531	254,346	299,210	397,144	492,635	582,648	753,966	983,472	1,114,652
CAPIVARA	C	SAN CRISTOBAL	2	74,677	79,651	85,865	114,033	138,985	162,896	207,928	278,117	309,507
COLONIA ANA	C	SAN CRISTOBAL	2	63,744	71,995	78,769	98,859	184,430	199,857	182,513	243,279	276,675
COLONIA BOSSI	C	SAN CRISTOBAL	2	64,323	71,068	78,930	109,233	170,193	207,981	228,652	301,991	339,067
COLONIA DOS ROSAS	C	SAN CRISTOBAL	2	45,941	51,072	55,284	72,628	135,829	174,042	150,075	201,366	234,289
COLONIA ROSA	C	SAN CRISTOBAL	2	133,155	148,481	166,367	231,482	277,512	325,927	451,520	583,387	647,181
CONSTANZA	C	SAN CRISTOBAL	2	63,933	71,099	77,578	100,059	141,752	159,407	180,671	240,219	276,730
CURUPAYTI	C	SAN CRISTOBAL	2	82,228	91,712	100,443	124,304	352,086	422,567	211,487	280,627	312,973
HERSILIA	C	SAN CRISTOBAL	2	317,915	348,897	399,683	498,843	613,112	715,740	924,387	1,221,765	1,395,802
HUANQUEROS	C	SAN CRISTOBAL	2	107,700	123,854	144,528	188,128	234,026	269,638	349,273	450,546	512,074
LA CABRAL	C	SAN CRISTOBAL	2	47,123	53,727	58,653	74,925	96,034	110,751	147,918	199,589	226,770
LA CLARA	C	SAN CRISTOBAL	2	38,263	43,189	47,566	66,709	111,762	130,649	129,869	174,037	205,567

MUNICIPALIDAD O COMUNA	DEPARTAMENTO	NODO	2,001	2,002	2,003	2,004	2,005	2,006	2,007	2,008	2,009	
			Cont. A.P.I. Pesos	Cont. A.P.I. Pesos	Cont. A.P.I. Pesos	Cont. A.P.I. Pesos	Cont. A.P.I. Pesos	Cont. A.P.I. Pesos	Cont. A.P.I. Pesos	Cont. A.P.I. Pesos	Cont. A.P.I. Pesos	Cont. A.P.I. Pesos
LA LUCILA	C	SAN CRISTOBAL	2	51,236	56,297	62,511	86,799	113,804	139,218	182,957	244,640	281,037
LA RUBIA	C	SAN CRISTOBAL	2	83,782	92,191	101,376	135,594	161,646	184,846	242,095	315,463	361,017
LAS AVISPAS	C	SAN CRISTOBAL	2	47,156	52,587	56,807	77,030	93,564	108,769	144,508	193,704	227,573
LAS PALMERAS	C	SAN CRISTOBAL	2	76,485	85,101	89,388	130,128	170,714	200,998	267,040	354,606	410,092
MOISES VILLE	C	SAN CRISTOBAL	2	231,868	252,715	286,928	389,142	485,384	565,658	755,025	988,239	1,142,807
MONIGOTES	C	SAN CRISTOBAL	2	66,141	71,765	80,340	107,259	138,685	159,838	216,827	290,944	332,487
MONTE OSCURIDAD	C	SAN CRISTOBAL	2	109,491	121,792	141,617	181,180	223,881	262,353	333,478	431,844	470,667
ÑANDUCITA	C	SAN CRISTOBAL	2	47,208	53,593	59,056	80,531	120,928	149,496	162,381	222,149	255,541
PALACIOS	C	SAN CRISTOBAL	2	77,158	83,101	92,504	128,176	168,557	195,338	260,128	346,838	399,595
PORTUGALETTE	C	SAN CRISTOBAL	2	59,360	65,425	69,688	86,266	101,427	115,036	145,639	194,158	213,659
SAN GUILLERMO	C	SAN CRISTOBAL	2	591,237	659,015	797,457	1,082,767	1,425,815	1,777,273	2,317,247	3,004,404	3,452,064
SANTURCE	C	SAN CRISTOBAL	2	33,098	36,999	41,673	57,300	76,753	88,872	121,228	163,967	186,267
SOLEDAD	C	SAN CRISTOBAL	2	212,240	233,484	256,386	298,997	358,470	411,265	514,000	680,335	779,254
SUARDI	C	SAN CRISTOBAL	2	558,608	606,212	724,428	965,352	1,256,939	1,533,845	2,000,852	2,628,919	3,056,341
VILLA SARALEGUI	C	SAN CRISTOBAL	2	121,738	130,585	148,011	195,143	240,581	293,689	371,795	481,807	542,849
VILLA TRINIDAD	C	SAN CRISTOBAL	2	304,048	338,927	404,674	558,297	725,193	900,560	1,154,382	1,538,300	1,708,729
CASTELAR	C	SAN MARTIN	2	109,671	121,287	137,360	180,647	231,415	268,174	342,993	455,811	521,457
CRISPI	C	SAN MARTIN	2	105,462	118,639	136,115	169,172	196,801	226,097	311,066	403,105	440,338
LAS PETACAS	C	SAN MARTIN	2	168,070	185,192	212,960	272,427	349,256	406,956	531,298	675,699	760,123
SAN MARTIN DE LAS ESCOBAS	C	SAN MARTIN	2	308,304	325,634	384,299	511,867	648,023	759,025	982,449	1,268,370	1,474,253
TRAILL	C	SAN MARTIN	2	57,160	63,310	70,919	92,427	110,075	143,529	177,250	221,166	245,106
TOTAL NODO 2				29,816,203	32,688,017	37,912,958	50,389,085	64,884,170	78,570,133	101,063,397	131,922,309	152,519,924

SANTA FE	M	LA CAPITAL	3	34,641,848	37,275,470	42,508,620	55,725,786	69,897,693	81,353,938	109,194,030	141,192,228	164,415,133
LAGUNA PAIVA	M	LA CAPITAL	3	1,181,996	1,305,924	1,451,456	2,049,747	2,627,783	3,143,634	4,264,827	5,603,597	6,579,285
SANTO TOME	M	LA CAPITAL	3	4,149,818	4,491,970	5,357,848	7,221,240	9,157,456	10,951,220	14,062,475	18,332,241	21,098,577
RECREO	M	LA CAPITAL	3	922,387	1,050,866	1,202,979	1,622,463	2,824,442	3,475,771	4,574,736	5,895,448	6,977,488
ESPERANZA	M	LAS COLONIAS	3	3,336,951	3,649,438	4,164,220	5,372,312	7,004,286	8,842,994	11,037,031	14,129,998	16,277,594
SAN CARLOS CENTRO	M	LAS COLONIAS	3	1,450,236	1,550,939	1,780,682	2,437,864	3,108,433	3,743,467	5,137,994	6,869,103	7,716,462
SAN JAVIER	M	SAN JAVIER	3	1,175,902	1,310,912	1,477,426	2,097,461	2,756,235	3,337,750	4,507,884	5,975,805	6,983,695
CORONDA	M	SAN JERONIMO	3	1,423,508	1,554,669	1,762,396	2,484,621	3,198,803	3,908,696	5,177,573	6,795,241	7,931,029
GALVEZ	M	SAN JERONIMO	3	2,073,128	2,244,445	2,548,203	3,437,252	4,197,798	5,405,637	6,870,622	8,927,743	10,415,256
SAN JUSTO	M	SAN JUSTO	3	2,064,879	2,217,924	2,540,797	3,379,984	4,299,597	5,235,340	6,810,584	8,823,164	10,081,484
CAYASTA	C	GARAY	3	270,454	300,348	340,513	466,719	611,787	758,577	999,512	1,357,306	1,577,323
HELVECIA	C	GARAY	3	500,246	533,270	601,881	892,583	1,234,091	1,522,524	2,036,616	2,731,151	3,246,100
SANTA ROSA	C	GARAY	3	329,135	370,565	419,387	637,831	859,730	1,088,809	1,470,050	1,959,542	2,295,052
COLONIA MASCIAS	C	GARAY	3	129,680	150,019	161,038	191,203	212,130	249,275	359,602	478,304	566,251
SALADERO CABAL	C	GARAY	3	91,964	117,567	127,781	140,113	173,403	216,021	295,258	402,204	473,191
ARROYO AGUIAR	C	LA CAPITAL	3	125,211	138,696	157,094	219,326	282,631	331,952	431,558	574,847	687,829

MUNICIPALIDAD O COMUNA	DEPARTAMENTO	NODO	2,001	2,002	2,003	2,004	2,005	2,006	2,007	2,008	2,009	
			Cont. A.P.I. Pesos	Cont. A.P.I. Pesos	Cont. A.P.I. Pesos	Cont. A.P.I. Pesos	Cont. A.P.I. Pesos	Cont. A.P.I. Pesos	Cont. A.P.I. Pesos	Cont. A.P.I. Pesos	Cont. A.P.I. Pesos	
CABAL	C	LA CAPITAL	3	44,132	49,153	54,028	101,183	97,223	113,816	147,927	196,277	230,617
CANDIOTTI	C	LA CAPITAL	3	90,089	100,456	112,004	160,907	244,458	310,367	350,155	466,197	562,964
EMILIA	C	LA CAPITAL	3	101,156	110,875	131,550	184,658	245,932	309,264	406,627	531,885	628,647
LLAMBI CAMPBELL	C	LA CAPITAL	3	259,807	286,258	339,684	462,762	550,678	624,516	876,999	1,134,640	1,314,648
MONTE VERA	C	LA CAPITAL	3	466,232	524,943	585,830	854,514	1,158,154	1,417,596	1,919,292	2,517,703	3,058,614
NELSON	C	LA CAPITAL	3	408,105	455,075	518,358	646,865	695,052	810,335	1,236,538	1,675,124	1,947,243
SAN PEDRO	C	LA CAPITAL	3	57,356	63,721	70,116	102,693	135,527	165,009	220,508	295,530	364,377
SAUCE VIEJO	C	LA CAPITAL	3	541,143	615,420	696,563	1,043,142	1,346,344	1,783,602	2,359,329	3,094,667	3,619,772
ARROYO LEYES	C	LA CAPITAL	3	164,847	178,700	206,149	291,609	427,441	541,347	702,270	926,365	1,132,797
SAN JOSE DEL RINCON	C	LA CAPITAL	3	500,146	586,337	678,945	1,026,495	1,393,792	1,778,273	2,579,163	3,226,407	3,826,826
CAVOUR	C	LAS COLONIAS	3	53,535	56,095	63,854	89,614	123,428	148,887	191,034	255,944	291,540
COLONIA SAN JOSE	C	LAS COLONIAS	3	57,201	63,885	70,092	95,487	123,193	139,142	193,431	256,287	306,452
CULULU	C	LAS COLONIAS	3	72,860	81,939	91,129	115,907	145,324	170,629	218,507	291,626	327,967
ELISA	C	LAS COLONIAS	3	165,577	183,372	213,423	297,539	392,873	471,860	610,692	822,946	936,232
EMPALME SAN CARLOS	C	LAS COLONIAS	3	57,120	64,935	70,756	98,041	127,585	155,994	207,600	280,786	326,223
FELICIA	C	LAS COLONIAS	3	232,867	250,311	294,847	404,979	543,756	638,347	818,254	1,070,509	1,242,457
FRANCK	C	LAS COLONIAS	3	458,587	477,653	553,598	770,393	1,009,614	1,262,249	1,631,287	2,099,388	2,496,851
GRUTLY	C	LAS COLONIAS	3	130,666	140,502	157,656	208,835	259,403	305,051	392,351	511,718	571,271
HIPATIA	C	LAS COLONIAS	3	62,045	69,487	78,396	115,925	156,686	189,220	251,741	334,921	401,290
HUMBOLT	C	LAS COLONIAS	3	472,997	514,742	606,463	795,135	1,020,189	1,232,989	1,548,702	2,059,288	2,376,873
ITUZAINGO	C	LAS COLONIAS	3	45,693	51,901	55,292	69,595	84,563	96,371	127,968	172,425	191,601
JACINTO L. ARAUZ	C	LAS COLONIAS	3	41,979	46,663	51,454	70,645	89,958	107,225	143,842	192,833	226,167
LA PELADA	C	LAS COLONIAS	3	173,738	192,138	220,904	290,591	351,107	409,831	517,343	675,238	769,499
LAS TUNAS	C	LAS COLONIAS	3	70,410	76,959	84,672	118,764	152,922	178,805	239,065	317,643	369,837
MARIA LUISA	C	LAS COLONIAS	3	80,838	87,164	98,026	139,959	175,188	217,091	285,845	379,672	440,050
MATILDE	C	LAS COLONIAS	3	115,796	126,770	146,751	203,596	262,859	323,044	415,451	541,401	614,066
NUEVO TORINO	C	LAS COLONIAS	3	106,735	118,826	136,111	172,425	205,001	237,051	321,215	419,969	486,169
PILAR	C	LAS COLONIAS	3	417,889	454,754	537,375	729,718	936,674	1,130,409	1,459,091	1,919,007	2,246,167
PROGRESO	C	LAS COLONIAS	3	221,798	243,579	301,995	405,016	516,979	611,521	772,745	1,002,879	1,192,439
PROVIDENCIA	C	LAS COLONIAS	3	100,605	113,681	124,937	179,863	222,967	261,347	334,135	444,289	518,969
PUJATO NORTE	C	LAS COLONIAS	3	38,187	42,798	49,553	65,662	84,460	100,777	135,364	181,181	212,193
RIVADAVIA	C	LAS COLONIAS	3	52,548	57,692	63,241	84,899	110,778	129,453	175,095	231,688	265,190
SA PEREYRA	C	LAS COLONIAS	3	173,548	191,142	220,956	294,173	376,312	446,964	587,876	784,587	894,126
SAN AGUSTIN	C	LAS COLONIAS	3	114,385	122,748	138,222	180,076	233,256	270,887	366,646	488,126	549,261
SAN CARLOS NORTE	C	LAS COLONIAS	3	101,429	111,959	128,926	171,520	218,774	257,654	338,263	451,454	523,247
SAN CARLOS SUR	C	LAS COLONIAS	3	202,053	219,490	254,854	330,723	421,683	515,313	653,555	858,083	975,509
SAN GERONIMO DEL SAUCE	C	LAS COLONIAS	3	106,224	118,960	131,111	169,986	216,330	257,461	337,593	448,659	515,323
SAN GERONIMO NORTE	C	LAS COLONIAS	3	621,199	669,758	776,946	1,047,179	1,320,837	1,606,888	2,034,786	2,686,278	3,101,249
SAN MARIANO	C	LAS COLONIAS	3	82,396	91,155	100,566	127,794	151,666	171,185	217,601	289,192	321,618

MUNICIPALIDAD O COMUNA	DEPARTAMENTO	NODO	2,001	2,002	2,003	2,004	2,005	2,006	2,007	2,008	2,009	
			Cont. A.P.I. Pesos	Cont. A.P.I. Pesos	Cont. A.P.I. Pesos	Cont. A.P.I. Pesos	Cont. A.P.I. Pesos	Cont. A.P.I. Pesos	Cont. A.P.I. Pesos	Cont. A.P.I. Pesos	Cont. A.P.I. Pesos	Cont. A.P.I. Pesos
SANTA CLARA DE BUENA VISTA	C	LAS COLONIAS	3	345,386	378,490	463,743	566,850	713,883	858,537	1,068,115	1,399,102	1,568,592
SANTA MARIA CENTRO	C	LAS COLONIAS	3	48,840	53,803	59,216	80,237	100,963	117,377	152,907	202,320	231,785
SANTA MARIA NORTE	C	LAS COLONIAS	3	54,507	59,647	67,177	88,778	115,720	135,642	175,427	230,827	266,276
SANTO DOMINGO	C	LAS COLONIAS	3	170,829	187,938	235,307	323,773	418,093	507,202	629,358	846,243	954,958
SARMIENTO	C	LAS COLONIAS	3	184,372	199,490	227,636	304,065	391,905	464,431	597,882	793,518	899,132
SOUTOMAYOR	C	LAS COLONIAS	3	56,126	61,615	67,057	86,704	107,994	123,101	162,485	210,442	238,559
CACIQUE ARIACAIQUIN	C	SAN JAVIER	3	51,562	57,278	63,702	86,729	115,337	135,343	185,281	247,177	286,762
LA BRAVA	C	SAN JAVIER	3	73,896	83,516	91,568	118,401	149,613	175,695	231,626	313,758	369,944
AROCENA	C	SAN JERONIMO	3	172,410	186,281	207,013	295,794	381,586	465,435	627,890	820,418	950,178
BARRANCAS	C	SAN JERONIMO	3	444,444	489,675	558,756	766,077	967,382	1,149,496	1,499,414	2,027,618	2,284,522
CAMPO PIAGGIO	C	SAN JERONIMO	3	50,341	55,219	60,865	80,786	97,682	114,906	145,833	194,070	219,619
CASALEGNO	C	SAN JERONIMO	3	62,907	70,003	77,524	101,240	123,156	143,965	190,149	251,884	285,913
DESVIO ARIJON	C	SAN JERONIMO	3	174,147	189,652	212,608	328,708	442,733	551,757	741,166	988,101	1,156,478
ESTACION DIAZ	C	SAN JERONIMO	3	180,999	199,680	229,367	312,822	395,902	458,739	587,781	785,456	908,842
ESTACION IRIGOYEN	C	SAN JERONIMO	3	216,205	240,401	269,077	348,415	428,841	497,802	628,001	840,029	956,342
GABOTO	C	SAN JERONIMO	3	190,184	214,760	233,825	329,664	428,219	514,435	699,070	924,835	1,083,313
GESSLER	C	SAN JERONIMO	3	122,670	137,453	156,904	206,259	260,113	297,720	390,831	520,547	590,388
IRIGOYEN	C	SAN JERONIMO	3	116,366	129,914	147,305	195,653	244,094	287,436	370,743	492,946	557,415
LARRECHEA	C	SAN JERONIMO	3	81,254	89,931	100,810	145,675	188,890	227,802	300,858	392,945	454,197
LOMA ALTA	C	SAN JERONIMO	3	60,565	64,208	72,460	98,961	139,951	185,319	190,771	251,758	290,512
LOPEZ	C	SAN JERONIMO	3	181,030	203,615	231,201	298,501	344,835	391,414	580,211	752,937	856,764
MACIEL	C	SAN JERONIMO	3	454,650	510,572	578,651	754,264	952,681	1,130,715	1,467,835	1,962,364	2,343,514
MONJE	C	SAN JERONIMO	3	222,990	245,982	283,241	385,461	489,041	581,885	753,014	1,015,867	1,163,951
SAN EUGENIO	C	SAN JERONIMO	3	41,480	46,107	50,679	67,989	85,611	102,744	136,485	179,725	206,012
SAN FABIAN	C	SAN JERONIMO	3	102,522	113,401	127,099	174,350	213,729	252,849	326,331	428,447	494,444
ANGELONI	C	SAN JUSTO	3	90,813	95,165	108,454	142,331	166,513	192,570	239,235	315,554	358,317
CAYASTACITO	C	SAN JUSTO	3	71,313	75,384	83,154	113,539	147,239	169,733	225,670	302,094	343,796
CRESPO	C	SAN JUSTO	3	400,935	449,398	523,416	733,727	814,577	976,133	1,557,251	2,077,517	2,416,740
ESCALADA	C	SAN JUSTO	3	177,261	197,459	228,777	308,123	390,634	474,467	615,068	825,031	944,555
ESTHER	C	SAN JUSTO	3	35,017	39,539	42,345	60,921	78,870	93,449	124,632	168,192	196,245
LA CAMILA	C	SAN JUSTO	3	44,808	49,387	55,181	76,812	97,816	120,396	155,735	212,422	246,299
LA CRIOLLA	C	SAN JUSTO	3	206,789	225,442	254,104	346,528	376,426	433,512	676,326	911,604	1,038,083
LA PENCA Y CARAGUATA	C	SAN JUSTO	3	93,392	101,508	112,054	139,639	165,585	188,733	241,923	313,105	355,023
NARE	C	SAN JUSTO	3	75,558	84,758	92,474	122,173	142,208	167,207	227,317	302,390	350,007
PEDRO GOMEZ CELLO	C	SAN JUSTO	3	112,094	126,749	140,047	166,332	202,651	231,280	310,127	409,050	448,077
RAMAYON	C	SAN JUSTO	3	119,588	129,539	143,541	182,482	216,136	252,330	307,008	401,243	445,752
SAN BERNARDO - SAN JUSTO	C	SAN JUSTO	3	42,476	47,760	51,982	69,580	85,449	98,759	130,037	173,889	194,931
SAN MARTIN NORTE	C	SAN JUSTO	3	72,243	76,770	83,982	126,057	162,074	193,408	259,952	340,312	397,019
SILVA	C	SAN JUSTO	3	89,090	93,542	100,804	129,111	153,531	177,667	221,838	291,863	334,916

MUNICIPALIDAD O COMUNA	DEPARTAMENTO	NODO	2,001 Cont. A.P.I. Pesos	2,002 Cont. A.P.I. Pesos	2,003 Cont. A.P.I. Pesos	2,004 Cont. A.P.I. Pesos	2,005 Cont. A.P.I. Pesos	2,006 Cont. A.P.I. Pesos	2,007 Cont. A.P.I. Pesos	2,008 Cont. A.P.I. Pesos	2,009 Cont. A.P.I. Pesos	
VERA Y PINTADO	C	SAN JUSTO	3	123,596	132,020	148,330	210,950	267,332	321,140	406,751	543,703	633,719
VIDELA	C	SAN JUSTO	3	252,770	274,287	312,534	402,961	500,570	610,659	758,721	1,000,636	1,109,696
COLONIA DOLORES	C	SAN JUSTO	3	50,223	58,255	63,663	91,712	122,719	153,660	207,041	281,468	333,622
TOTAL NODO 3				67,049,906	72,800,607	83,235,286	111,064,501	141,163,550	168,190,225	223,060,332	290,524,139	337,463,300

ARMSTRONG	M	BELGRANO	4	1,578,835	1,746,486	2,153,279	2,856,100	3,674,708	4,354,210	5,731,591	7,429,898	8,434,584
LAS ROSAS	M	BELGRANO	4	1,862,921	2,007,867	2,371,501	3,163,894	3,984,068	4,728,203	6,094,762	7,827,317	9,003,394
LAS PAREJAS	M	BELGRANO	4	1,596,741	1,756,180	2,052,032	2,777,109	3,550,232	4,330,107	5,618,013	7,231,314	8,383,185
CASILDA	M	CASEROS	4	3,441,849	3,702,383	4,366,813	5,668,693	6,798,338	8,110,931	10,309,906	13,218,219	15,515,574
VILLA CONSTITUCION	M	CONSTITUCION	4	4,543,314	4,571,427	5,536,728	7,296,506	9,202,023	11,132,461	14,086,728	17,393,293	19,824,593
CAÑADA DE GOMEZ	M	IRIONDO	4	3,428,314	3,658,918	4,338,644	5,626,033	6,858,934	8,227,564	10,376,036	13,544,255	15,778,966
TOTORAS	M	IRIONDO	4	1,436,866	1,563,413	1,810,555	2,474,180	3,135,066	3,858,789	5,020,750	6,430,120	7,577,875
ROSARIO	M	ROSARIO	4	99,602,620	107,831,294	123,620,996	163,479,286	208,023,765	248,422,908	321,008,789	427,429,247	497,815,590
ARROYO SECO	M	ROSARIO	4	2,094,059	2,428,701	2,828,408	3,626,600	4,565,852	5,574,070	7,365,861	9,594,220	11,481,110
GRANADERO BAIGORRIA	M	ROSARIO	4	2,314,559	2,537,574	2,940,267	4,064,454	5,446,429	6,748,603	8,787,977	11,439,729	13,595,585
PEREZ	M	ROSARIO	4	1,779,026	1,978,315	2,258,260	3,098,525	3,880,840	4,759,604	6,567,408	8,553,635	10,110,197
VILLA GDOR. GALVEZ	M	ROSARIO	4	4,243,927	4,849,608	5,500,588	7,308,138	9,010,742	11,053,848	15,233,688	19,781,655	23,745,641
FUNES	M	ROSARIO	4	1,909,283	2,142,058	2,493,818	3,410,000	4,483,405	5,677,504	7,728,839	10,260,627	13,053,543
CAPITAN BERMUDEZ	M	SAN LORENZO	4	2,425,739	2,630,175	3,032,585	4,007,190	5,011,690	5,928,459	7,928,895	10,092,049	11,794,216
CARCARAÑA	M	SAN LORENZO	4	1,828,592	2,019,518	2,287,063	3,042,258	3,826,553	4,513,419	6,206,001	8,145,872	9,874,322
FRAY LUIS BELTRAN	M	SAN LORENZO	4	1,332,250	1,498,287	1,699,817	2,322,247	3,064,606	3,720,817	4,999,946	6,601,535	7,690,338
SAN LORENZO	M	SAN LORENZO	4	4,105,175	4,506,639	5,181,139	7,227,514	9,079,216	10,610,632	13,764,250	17,535,228	20,500,280
ROLDAN	M	SAN LORENZO	4	1,560,914	1,741,678	1,930,168	2,593,932	3,313,188	4,103,112	5,716,608	7,329,280	8,458,885
PUERTO GENERAL SAN MARTIN	M	SAN LORENZO	4	1,865,303	2,094,514	2,392,354	3,479,036	4,642,698	5,487,096	7,709,118	9,841,560	11,358,071
EL TREBOL	M	SAN MARTIN	4	1,487,534	1,622,018	1,854,285	2,597,706	3,387,253	4,006,595	5,253,225	6,780,209	7,926,830
BOUQUET	C	BELGRANO	4	274,401	309,234	351,950	459,041	535,537	625,137	735,066	921,616	1,044,228
MONTES DE OCA	C	BELGRANO	4	433,822	489,804	557,492	729,517	888,104	1,007,664	1,251,727	1,564,408	1,741,009
TORTUGAS	C	BELGRANO	4	351,029	378,964	437,122	569,531	679,422	796,153	969,513	1,225,363	1,389,244
AREQUITO	C	CASEROS	4	890,417	991,686	1,234,646	1,459,208	1,762,126	2,041,430	2,580,630	3,245,756	3,665,323
ARTEAGA	C	CASEROS	4	445,452	518,622	607,124	762,715	940,373	1,082,319	1,314,596	1,678,499	1,908,112
BIGAND - CASEROS	C	CASEROS	4	624,242	690,401	829,382	1,065,523	1,320,385	1,552,296	1,931,147	2,491,517	2,885,029
CHABAS	C	CASEROS	4	891,311	994,007	1,253,861	1,543,225	1,653,371	1,913,902	2,676,438	3,350,913	3,976,159
LOS MOLINOS	C	CASEROS	4	274,732	309,254	372,477	481,200	548,713	601,011	844,539	1,085,531	1,239,843
SANDFORD	C	CASEROS	4	276,257	307,983	370,517	460,520	538,209	612,316	772,423	983,431	1,120,387
SAN JOSE DE LA ESQUINA	C	CASEROS	4	819,793	886,923	1,068,577	1,379,762	1,713,231	2,071,402	2,550,806	3,283,359	3,795,766
VILLADA	C	CASEROS	4	201,042	219,056	253,461	312,136	370,091	416,108	529,237	689,679	776,680
ALCORTA	C	CONSTITUCION	4	947,786	1,033,977	1,211,712	1,547,858	1,838,134	2,213,747	2,774,207	3,504,287	3,924,409
CAÑADA RICA	C	CONSTITUCION	4	143,808	155,458	174,519	222,279	407,905	515,985	381,180	486,795	557,739
CEPEDA	C	CONSTITUCION	4	88,291	96,183	107,897	141,001	168,923	192,135	244,731	317,378	353,954

MUNICIPALIDAD O COMUNA	DEPARTAMENTO	NODO	2,001	2,002	2,003	2,004	2,005	2,006	2,007	2,008	2,009	
			Cont. A.P.I. Pesos	Cont. A.P.I. Pesos	Cont. A.P.I. Pesos	Cont. A.P.I. Pesos	Cont. A.P.I. Pesos	Cont. A.P.I. Pesos	Cont. A.P.I. Pesos	Cont. A.P.I. Pesos	Cont. A.P.I. Pesos	
EMPALME VILLA CONSTITUCION	C	CONSTITUCION	4	551,625	617,246	718,214	958,239	1,240,755	1,484,845	1,890,713	2,531,291	2,869,934
GENERAL GELLY	C	CONSTITUCION	4	146,423	157,622	224,375	249,445	309,296	352,610	405,258	501,651	561,337
GODOY	C	CONSTITUCION	4	207,515	221,228	252,278	326,196	392,948	460,285	557,723	713,453	803,224
J.B. MOLINA	C	CONSTITUCION	4	232,367	256,999	288,247	364,289	439,800	496,271	610,689	802,959	864,888
JUNCAL	C	CONSTITUCION	4	233,224	254,888	284,329	371,966	445,674	502,265	612,473	767,439	836,055
LA VANGUARDIA	C	CONSTITUCION	4	93,137	99,454	114,310	141,499	165,457	191,979	242,578	317,837	351,078
MAXIMO PAZ	C	CONSTITUCION	4	447,779	480,595	554,771	705,838	849,341	976,420	1,211,314	1,574,849	1,783,775
PAVON	C	CONSTITUCION	4	163,754	183,069	217,888	275,634	343,207	421,283	578,883	749,656	879,761
PAVON ARRIBA	C	CONSTITUCION	4	229,436	255,172	336,846	392,017	468,055	560,360	703,204	911,419	1,026,475
PEYRANO	C	CONSTITUCION	4	301,464	330,725	390,253	507,177	629,979	714,207	896,203	1,165,185	1,333,702
RUEDA	C	CONSTITUCION	4	119,137	129,324	145,719	195,597	242,143	279,317	346,525	432,467	481,978
SANTA TERESA	C	CONSTITUCION	4	375,327	409,853	491,528	652,574	809,355	943,699	1,190,976	1,531,193	1,754,374
SARGENTO CABRAL	C	CONSTITUCION	4	178,721	194,687	237,643	291,773	363,088	424,933	532,024	658,998	743,592
THEOBALD	C	CONSTITUCION	4	84,929	96,786	106,550	151,852	186,068	220,912	272,104	348,030	374,552
BUSTINZA	C	IRIONDO	4	312,672	342,144	392,231	479,980	541,675	597,753	724,611	904,162	1,013,471
CARRIZALES	C	IRIONDO	4	165,220	183,289	209,098	269,830	329,632	378,295	479,890	631,713	712,276
CLASSON	C	IRIONDO	4	285,734	311,643	358,181	431,917	702,714	848,180	589,648	732,100	781,875
CORREA	C	IRIONDO	4	684,666	756,720	875,154	1,083,220	1,093,453	1,281,284	1,864,300	2,418,363	2,842,088
LUCIO V. LOPEZ	C	IRIONDO	4	97,909	107,686	121,569	155,854	282,481	338,370	272,291	349,750	399,782
OLIVEROS	C	IRIONDO	4	424,489	464,584	526,753	717,216	894,872	1,072,876	1,386,331	1,828,017	2,127,889
PUEBLO ANDINO	C	IRIONDO	4	215,274	246,463	277,467	361,870	442,845	512,969	661,092	855,443	1,020,324
SALTO GRANDE	C	IRIONDO	4	314,433	347,296	426,045	578,564	672,895	773,527	941,157	1,198,927	1,358,683
SERODINO	C	IRIONDO	4	339,621	361,204	440,348	589,164	755,017	888,364	1,128,735	1,485,967	1,727,676
VILLA ELOISA	C	IRIONDO	4	475,939	529,690	633,217	808,471	950,518	1,098,164	1,372,316	1,737,631	1,995,347
ACEBAL	C	ROSARIO	4	491,194	561,864	658,222	866,984	1,076,787	1,276,199	1,639,711	2,137,320	2,559,727
ALBARELLOS	C	ROSARIO	4	103,395	112,455	128,759	165,089	192,481	216,791	266,959	335,617	390,826
ALVAREZ	C	ROSARIO	4	513,441	577,054	669,841	926,757	1,154,828	1,426,941	1,853,089	2,409,289	2,814,657
ARMINDA	C	ROSARIO	4	82,390	92,275	105,003	132,642	158,657	185,685	232,943	298,559	349,129
CARMEN DEL SAUCE	C	ROSARIO	4	128,873	140,027	162,490	221,514	276,146	323,723	426,148	535,637	641,784
CORONEL BOGADO	C	ROSARIO	4	305,325	329,193	389,365	513,243	658,680	774,551	911,632	1,185,485	1,386,055
CORONEL DOMINGUEZ	C	ROSARIO	4	133,266	146,079	171,967	241,715	326,055	372,535	440,018	566,990	673,637
ESTACION ALVEAR	C	ROSARIO	4	336,385	380,658	444,195	600,808	828,839	1,116,434	1,381,024	1,775,178	2,138,166
FIGHIERA	C	ROSARIO	4	494,566	543,307	635,793	827,326	1,017,731	1,198,869	1,593,466	2,136,566	2,445,871
GENERAL LAGOS	C	ROSARIO	4	310,792	340,080	382,922	536,786	681,124	876,737	1,135,159	1,491,952	1,805,086
IBARLUCEA	C	ROSARIO	4	208,901	236,819	268,499	391,257	508,033	673,929	888,084	1,192,572	1,423,539
PIÑERO	C	ROSARIO	4	119,774	147,196	154,292	209,967	261,152	311,237	430,183	558,286	668,219
PUEBLO ESTHER	C	ROSARIO	4	402,859	446,304	512,827	764,254	1,014,408	1,338,877	1,807,366	2,401,695	2,857,822
PUEBLO MUÑOZ	C	ROSARIO	4	104,527	114,330	128,507	162,342	186,995	218,509	273,988	345,459	394,074
PUEBLO URANGA	C	ROSARIO	4	164,635	177,748	210,617	264,582	313,486	379,653	473,574	610,192	705,701

MUNICIPALIDAD O COMUNA	DEPARTAMENTO	NODO	2,001 Cont. A.P.I. Pesos	2,002 Cont. A.P.I. Pesos	2,003 Cont. A.P.I. Pesos	2,004 Cont. A.P.I. Pesos	2,005 Cont. A.P.I. Pesos	2,006 Cont. A.P.I. Pesos	2,007 Cont. A.P.I. Pesos	2,008 Cont. A.P.I. Pesos	2,009 Cont. A.P.I. Pesos	
SOLDINI	C	ROSARIO	4	300,360	327,591	374,622	504,379	624,651	742,219	976,712	1,285,636	1,616,353
VILLA AMELIA	C	ROSARIO	4	169,420	183,236	209,904	274,300	342,495	401,456	510,311	666,161	789,393
ZABALLA	C	ROSARIO	4	509,151	560,066	649,042	832,656	1,015,719	1,202,701	1,540,378	2,027,416	2,460,391
CENTENO	C	SAN JERONIMO	4	349,248	381,796	427,618	559,661	695,982	816,645	1,043,397	1,411,598	1,577,531
SAN GENARO	C	SAN JERONIMO	4	442,708	472,600	557,918	713,269	934,721	1,118,567	1,411,182	5,764,705	6,712,599
SAN GENARO NORTE	C	SAN JERONIMO	4	451,434	497,907	560,572	741,869	940,991	1,107,020	1,438,581		
ALDAO - SAN LORENZO	C	SAN LORENZO	4	135,143	149,893	166,740	212,727	252,199	292,824	359,714	459,957	512,942
CORONEL ARNOLD	C	SAN LORENZO	4	188,814	201,456	252,190	309,015	332,377	380,528	489,197	626,491	737,766
FUENTES	C	SAN LORENZO	4	345,772	377,283	447,336	588,073	713,604	842,598	1,058,135	1,358,762	1,558,438
JESUS MARIA - TIMBUES	C	SAN LORENZO	4	337,659	392,550	419,986	554,708	712,360	853,024	1,110,081	1,430,394	1,705,430
LUIS PALACIOS	C	SAN LORENZO	4	249,422	273,875	316,551	388,509	381,274	432,536	573,185	720,685	808,762
PUJATO	C	SAN LORENZO	4	467,239	482,446	621,293	810,036	992,208	1,190,057	1,475,923	1,901,329	2,280,184
RICARDONE	C	SAN LORENZO	4	202,175	226,060	258,795	371,026	470,863	621,559	805,940	1,068,082	1,239,911
SAN JERONIMO SUR	C	SAN LORENZO	4	314,665	348,517	401,616	534,974	656,752	774,531	967,380	1,292,759	1,452,047
VILLA MUGUETA	C	SAN LORENZO	4	393,551	433,483	495,973	609,117	693,250	781,525	940,132	1,190,390	1,351,282
CAÑADA ROSQUIN	C	SAN MARTIN	4	487,599	545,673	624,808	832,975	941,523	1,068,155	1,698,381	2,213,136	2,628,307
CARLOS PELLEGRINI	C	SAN MARTIN	4	582,765	650,000	794,147	1,049,166	1,278,956	1,515,537	1,934,477	2,483,846	2,858,386
CASAS	C	SAN MARTIN	4	116,332	127,762	141,470	183,858	222,618	258,643	331,587	439,138	494,402
COLONIA BELGRANO	C	SAN MARTIN	4	150,291	171,150	194,516	252,532	380,644	442,459	481,105	630,210	715,690
LANDETA	C	SAN MARTIN	4	192,666	214,682	245,755	322,480	403,104	471,110	595,849	786,602	883,589
LAS BANDURRIAS	C	SAN MARTIN	4	54,536	59,896	65,739	93,844	111,302	129,355	169,663	225,113	264,947
LOS CARDOS	C	SAN MARTIN	4	224,853	247,833	278,461	370,332	400,190	448,570	638,366	800,111	916,027
MARIA SUSANA	C	SAN MARTIN	4	436,396	494,788	577,629	753,093	948,909	1,110,047	1,395,431	1,830,140	2,056,153
PIAMONTE	C	SAN MARTIN	4	427,227	482,688	566,808	729,177	912,145	1,046,251	1,324,089	1,701,860	1,973,481
TOTAL NODO 4				169,210,747	184,255,589	212,775,831	281,730,143	355,869,632	425,548,295	551,558,205	726,731,614	847,793,103

FIRMAT	M	GENERAL LOPEZ	5	2,237,763	2,423,560	2,845,908	3,778,175	4,861,227	5,737,541	7,511,186	9,783,513	11,130,491
RUFINO	M	GENERAL LOPEZ	5	2,146,723	2,363,098	2,767,789	3,740,759	4,816,091	5,650,773	7,165,059	9,124,640	10,498,460
VILLA CAÑAS	M	GENERAL LOPEZ	5	1,612,979	1,759,191	2,108,087	2,776,002	3,591,727	4,227,523	5,396,956	7,167,244	8,238,983
VENADO TUERTO	M	GENERAL LOPEZ	5	6,381,781	6,966,994	8,397,495	10,944,370	13,709,797	16,261,809	20,367,931	25,992,806	29,635,870
BERABEVU	C	CASEROS	5	325,886	361,840	439,357	561,574	671,181	772,079	971,964	1,225,319	1,374,299
CHAÑAR LADEADO	C	CASEROS	5	653,022	744,656	896,680	1,175,064	1,242,588	1,385,036	2,151,873	2,764,672	3,205,661
GODEKEN	C	CASEROS	5	312,635	345,723	403,090	492,549	569,179	643,818	793,512	994,306	1,094,990
LOS QUIRQUINCHOS	C	CASEROS	5	351,166	393,351	458,093	583,673	687,427	796,859	994,575	1,268,443	1,455,911
BOMBAL	C	CONSTITUCION	5	455,640	504,568	577,466	734,736	885,715	1,021,266	1,284,519	1,655,612	1,980,876
AMENABAR	C	GENERAL LOPEZ	5	307,018	317,702	348,535	433,557	497,810	579,338	711,702	921,164	1,042,378
AARON CASTELLANOS	C	GENERAL LOPEZ	5	86,330	93,267	103,714	130,127	152,092	180,926	218,634	285,106	324,227
CAFFERATA	C	GENERAL LOPEZ	5	294,355	318,787	382,747	484,635	591,803	689,624	843,040	1,065,325	1,195,302
CAÑADA DEL UCLE	C	GENERAL LOPEZ	5	206,468	223,785	252,635	322,108	337,969	373,609	536,816	677,150	759,229

MUNICIPALIDAD O COMUNA	DEPARTAMENTO	NODO	2,001	2,002	2,003	2,004	2,005	2,006	2,007	2,008	2,009	
			Cont. A.P.I. Pesos	Cont. A.P.I. Pesos	Cont. A.P.I. Pesos	Cont. A.P.I. Pesos	Cont. A.P.I. Pesos	Cont. A.P.I. Pesos	Cont. A.P.I. Pesos	Cont. A.P.I. Pesos	Cont. A.P.I. Pesos	Cont. A.P.I. Pesos
CARMEN	C	GENERAL LOPEZ	5	310,953	330,864	376,487	479,640	569,469	636,074	797,343	1,013,222	1,132,729
CARRERAS	C	GENERAL LOPEZ	5	270,393	284,109	325,311	420,848	518,329	630,521	785,041	1,000,379	1,139,062
COLONIA CHRISTOPHERSEN	C	GENERAL LOPEZ	5	156,753	176,747	191,970	235,629	283,005	351,193	380,418	480,694	545,394
CHAPUY	C	GENERAL LOPEZ	5	108,298	123,061	139,133	176,813	200,663	230,691	321,546	409,650	471,941
CHOVET	C	GENERAL LOPEZ	5	406,526	461,109	534,084	661,525	657,490	743,564	1,094,334	1,382,606	1,556,643
DIEGO DE ALVEAR	C	GENERAL LOPEZ	5	244,397	276,292	328,280	409,433	505,127	590,276	754,499	973,217	1,141,218
ELORTONDO	C	GENERAL LOPEZ	5	752,574	846,154	982,072	1,219,836	1,481,494	1,697,704	2,132,498	2,804,775	3,219,557
HUGHES	C	GENERAL LOPEZ	5	504,234	558,066	650,247	851,696	1,062,899	1,257,422	1,635,751	2,036,049	2,310,492
LABORDEBOY	C	GENERAL LOPEZ	5	153,753	170,495	197,085	247,743	297,539	346,117	444,804	565,735	635,575
LA CHISPA	C	GENERAL LOPEZ	5	141,798	153,770	169,612	212,574	271,576	308,025	315,325	393,917	431,177
LAZZARINO	C	GENERAL LOPEZ	5	130,234	140,264	163,033	199,863	225,645	252,611	300,156	405,444	446,869
MAGGIOLO	C	GENERAL LOPEZ	5	485,675	520,077	595,327	696,629	815,289	880,418	1,042,434	1,293,341	1,417,139
MARIA TERESA	C	GENERAL LOPEZ	5	604,701	672,167	773,393	983,472	1,137,803	1,280,105	1,576,749	1,989,236	2,245,212
MELINCUE	C	GENERAL LOPEZ	5	268,311	300,531	341,288	431,576	504,754	579,967	715,693	951,206	1,073,402
MIGUEL TORRES	C	GENERAL LOPEZ	5	99,549	109,446	131,249	162,616	193,413	230,827	266,246	344,192	391,013
MURPHY	C	GENERAL LOPEZ	5	469,649	522,700	618,540	777,227	946,940	1,110,688	1,390,565	1,776,659	2,019,705
SANCTI SPIRITU	C	GENERAL LOPEZ	5	542,722	597,905	703,908	847,505	993,948	1,132,141	1,412,109	1,810,526	2,020,327
SAN EDUARDO	C	GENERAL LOPEZ	5	263,594	286,789	330,464	394,777	447,190	498,709	590,314	745,697	825,467
SAN FRANCISCO DE SANTA FE	C	GENERAL LOPEZ	5	104,389	112,223	126,435	151,797	176,706	191,290	237,200	306,359	330,772
SAN GREGORIO	C	GENERAL LOPEZ	5	526,936	583,331	689,325	897,731	1,101,478	1,279,532	1,620,738	2,117,482	2,365,965
SANTA ISABEL	C	GENERAL LOPEZ	5	534,755	607,883	717,609	874,884	1,073,977	1,267,135	1,600,967	2,065,870	2,317,051
TEODELINA	C	GENERAL LOPEZ	5	844,205	947,094	1,102,585	1,412,978	1,708,426	2,010,133	2,482,807	3,155,912	3,611,461
WHELWRIGHT	C	GENERAL LOPEZ	5	646,171	712,486	865,262	1,109,468	1,412,145	1,670,543	2,071,417	2,660,983	3,060,868
TOTAL NODO 5				23,942,338	26,310,085	31,034,296	40,013,590	49,199,909	57,495,886	72,916,721	93,608,452	106,645,718
TOTAL				307,105,905	335,060,919	386,847,327	513,097,337	650,104,553	776,569,701	1,010,063,687	1,323,373,880	1,538,294,139

Fuente:

* Impuestos de Transferencias Automáticas: Administración Provincial de Impuestos

* Impuestos de Transferencias No Automáticas: Contaduría General de la Provincia

* Aportes no reintegrables para compensar afectación para el Financiamiento Educativo: Contaduría Gral. de la Pcia.

* Fondo Federal Solidario: Dirección General de Ingresos Públicos

PROVINCIA DE SANTA FE

ESTUDIO SOBRE LA COPARTICIPACION A MUNICIPALIDADES Y COMUNAS

Transferencias nominales 2009- Cifras en valores constantes de Diciembre de 2009

Población por Municipios y Comunas

Coparticipación Anual por Habitante por Departamento

DEPARTAMENTO	2,009		
	Coparticipación en pesos	Población proyectada s/ IPEC	Coparticipación por habitante en pesos
DEPARTAMENTO BELGRANO	31,422,114	43,678	719.40
DEPARTAMENTO CASEROS	44,011,736	83,319	528.23
DEPARTAMENTO CASTELLANOS	87,036,147	178,728	486.98
DEPARTAMENTO CONSTITUCION	43,270,653	86,569	499.84
DEPARTAMENTO GARAY	8,545,874	22,139	386.01
DEPARTAMENTO GRAL. LOPEZ	102,172,297	191,998	532.15
DEPARTAMENTO GRAL. OBLIGADO	68,636,847	179,995	381.33
DEPARTAMENTO IRIONDO	39,111,811	67,967	575.45
DEPARTAMENTO LA CAPITAL	226,738,045	542,926	417.62
DEPARTAMENTO LAS COLONIAS	54,308,644	102,803	528.28
DEPARTAMENTO 9 DE JULIO	14,467,733	29,211	495.28
DEPARTAMENTO ROSARIO	624,261,710	1,238,468	504.06
DEPARTAMENTO SAN CRISTOBAL	37,955,642	67,559	561.81
DEPARTAMENTO SAN JAVIER	13,497,346	32,288	418.03
DEPARTAMENTO SAN JERONIMO	43,409,480	82,535	525.95
DEPARTAMENTO SAN JUSTO	21,190,256	42,799	495.11
DEPARTAMENTO SAN LORENZO	85,190,258	152,422	558.91
DEPARTAMENTO SAN MARTIN	42,016,690	64,404	652.39
DEPARTAMENTO VERA	24,205,820	54,279	445.95
MEDIA PROVINCIAL	1,611,449,104	3,264,087	493.69

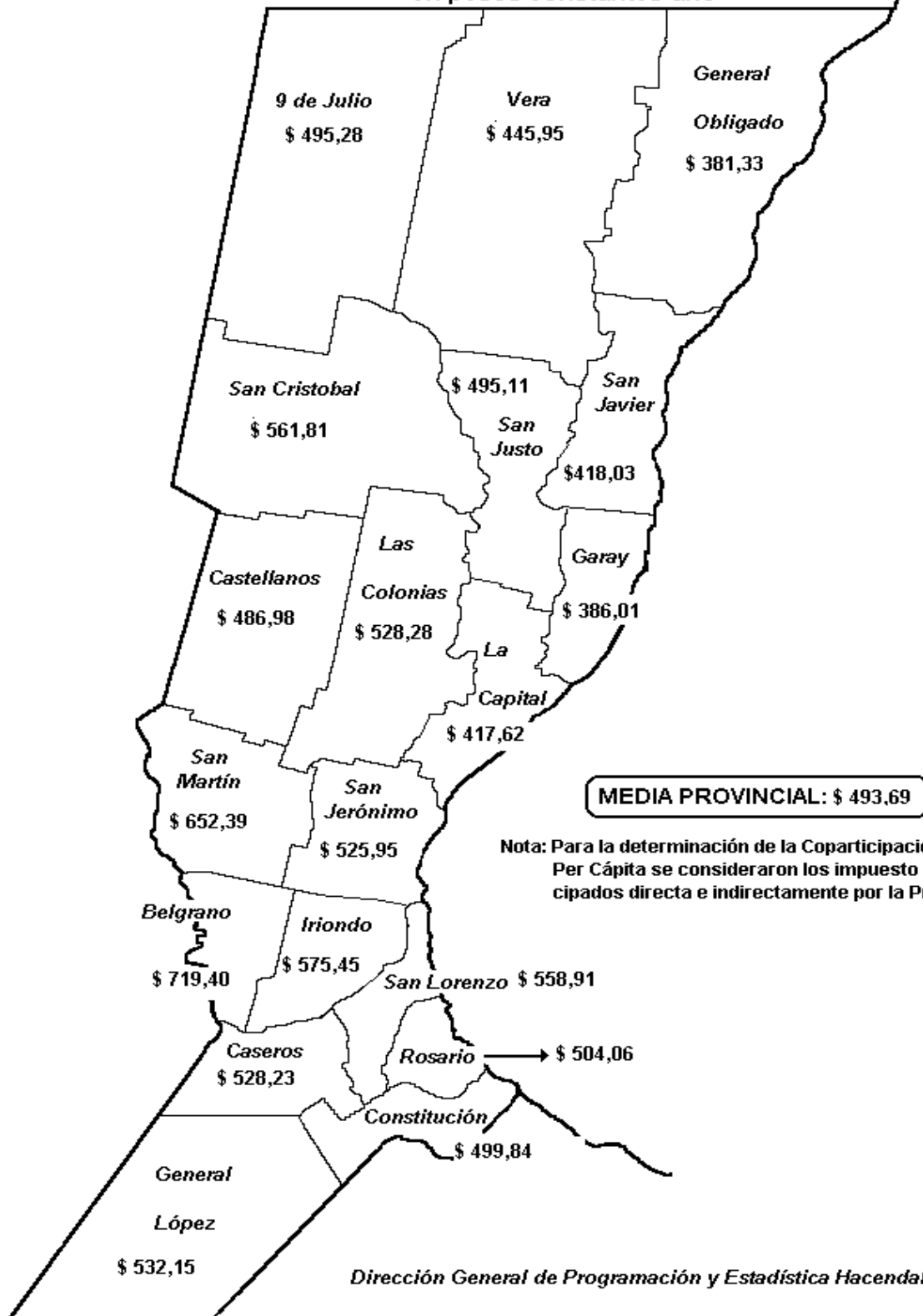
Fuente:

- Población: IPEC - : Estimada en f(x) de la tasa intercensal año 1991-2001 según proyección efectuada a 2007

Cifras provisorias suministradas por la Administración Provincial de Impuestos (Coparticipación Directa e Indirecta). Los datos de los Impuestos de Coparticipación Indirecta le fueron suministrado por la Contaduría General de la Provincia.

PROVINCIA DE SANTA FE

Coparticipación Anual Per Cápita por Departamento,
en pesos constantes-año 2009



PROVINCIA DE SANTA FE

ESTUDIO SOBRE LA COPARTICIPACION A MUNICIPALIDADES Y COMUNAS

Transferencias nominales 2009- Cifras en valores constantes de Diciembre de 2009

Población por Municipios y Comunas

Coparticipación Anual por Habitante por Localidad - Ordenado por Departamentos

MUNICIPIO Y/O COMUNA		Dptos.		Año 2009		
				Coparticipación en pesos	Población proyectada s/ IPEC	Coparticipación por habitantes en \$
DEPARTAMENTO BELGRANO				31,422,114	43,678	719.40
1	ARMSTRONG	M	Belg.	8,835,698	11,037	800.55
2	LAS ROSAS	M	Belg.	9,431,558	13,465	700.45
3	LAS PAREJAS	M	Belg.	8,781,855	12,160	722.19
4	BOUQUET	C	Belg.	1,093,888	1,457	750.78
5	MONTES DE OCA	C	Belg.	1,823,804	3,091	590.04
6	TORTUGAS	C	Belg.	1,455,311	2,468	589.67
DEPARTAMENTO CASEROS				44,011,736	83,319	528.23
1	CASILDA	M	Caseros	16,253,431	34,442	471.91
2	AREQUITO	C	Caseros	3,839,631	7,147	537.24
3	ARTEAGA	C	Caseros	1,998,854	3,159	632.75
4	BERABEVU	C	Caseros	1,439,655	2,456	586.18
5	BIGAND - CASEROS	C	Caseros	3,022,229	5,448	554.74
6	CHABAS	C	Caseros	4,165,248	7,619	546.69
7	CHAÑAR LADEADO	C	Caseros	3,358,109	5,899	569.27
8	GODEKEN	C	Caseros	1,147,063	1,709	671.19
9	LOS MOLINOS	C	Caseros	1,298,805	2,038	637.29
10	LOS QUIRQUINCHOS	C	Caseros	1,525,149	2,760	552.59
11	SANDFORD	C	Caseros	1,173,668	2,022	580.45
12	SAN JOSE DE LA ESQUINA	C	Caseros	3,976,277	7,284	545.89
13	VILLADA	C	Caseros	813,616	1,336	608.99
DEPARTAMENTO CASTELLANOS				87,036,147	178,728	486.98
1	RAFAELA	M	Cast.	37,115,139	94,610	392.30
2	SUNCHALES	M	Cast.	11,821,220	20,538	575.58
3	FRONTERA	M	Cast.	6,117,517	10,633	575.33
4	ALDAO - CASTELLANOS	C	Cast.	933,145	1,718	543.16
5	ANGELICA	C	Cast.	982,457	1,624	604.96
6	ATALIVA	C	Cast.	1,123,529	2,132	526.98
7	AURELIA	C	Cast.	281,209	270	1,041.51
8	BAUER Y SIGEL	C	Cast.	412,201	525	785.14
9	BELLA ITALIA	C	Cast.	709,083	1,078	657.78
10	BICHA	C	Cast.	302,733	259	1,168.85
11	BIGAND - CASTELLANOS	C	Cast.	225,960	190	1,189.26
12	CASTELLANOS	C	Cast.	285,104	305	934.77
13	CLUCELLAS	C	Cast.	918,409	1,574	583.49
14	COLONIA CELLO	C	Cast.	387,458	370	1,047.18
15	COLONIA ITURRASPE	C	Cast.	212,490	112	1,897.23
16	COLONIA RAQUEL	C	Cast.	412,799	581	710.50
17	CORONEL FRAGA	C	Cast.	368,709	486	758.66
18	EGUSQUIZA	C	Cast.	394,528	566	697.05
19	ESMERALDA	C	Cast.	616,840	731	843.83
20	ESTACION CLUCELLAS	C	Cast.	651,604	860	757.68
21	EUSEBIA	C	Cast.	698,152	1,063	656.77
22	EUSTOLIA	C	Cast.	255,768	141	1,813.96
23	FIDELA	C	Cast.	282,461	233	1,212.28
24	GALISTEO	C	Cast.	320,556	383	836.96
25	GARIBALDI	C	Cast.	356,860	502	710.88
26	HUGENTOBLER	C	Cast.	213,079	123	1,732.35
27	HUMBERTO 1	C	Cast.	2,575,603	5,226	492.84
28	JOSEFINA	C	Cast.	1,218,985	2,829	430.89
29	LEHMAN	C	Cast.	1,332,698	2,821	472.42
30	MARGARITA - CASTELLANOS	C	Cast.	369,241	446	827.90
31	MARIA JUANA	C	Cast.	2,598,297	4,966	523.22
32	MAUA	C	Cast.	195,679	87	2,249.18
33	PRESIDENTE ROCA	C	Cast.	636,688	1,056	602.92
34	PUEBLO MARINI	C	Cast.	254,892	204	1,249.47

MUNICIPIO Y/O COMUNA	Dptos.	Año 2009				
		Coparticipación en pesos	Población proyectada s/ IPEC	Coparticipación por habitantes en \$		
35	RAMONA	C	Cast.	1,055,114	1,841	573.12
36	SAGUIER	C	Cast.	457,167	536	852.92
37	SAN ANTONIO	C	Cast.	400,739	400	1,001.85
38	SANTA CLARA DE SAGUIER	C	Cast.	1,343,567	2,500	537.43
39	SAN VICENTE	C	Cast.	3,205,841	6,093	526.15
40	SUSANA	C	Cast.	804,205	1,352	594.83
41	TACURAL	C	Cast.	874,517	1,584	552.09
42	TACURALES	C	Cast.	400,353	531	753.96
43	VILA	C	Cast.	934,979	1,716	544.86
44	VILLA SAN JOSE	C	Cast.	435,145	506	859.97
45	VIRGINIA	C	Cast.	315,826	400	789.56
46	ZENON PEREYRA	C	Cast.	1,227,599	2,027	605.62
DEPARTAMENTO CONSTITUCION				43,270,653	86,569	499.84
1	VILLA CONSTITUCION	M	Const.	20,767,370	47,058	441.31
2	ALCORTA	C	Const.	4,111,037	7,724	532.24
3	BOMBAL	C	Const.	2,075,078	3,419	606.93
4	CAÑADA RICA	C	Const.	584,262	729	801.46
5	CEPEDA	C	Const.	370,787	401	924.65
6	EMPALME VILLA CONSTITUCION	C	Const.	3,006,417	6,343	473.97
7	GENERAL GELLY	C	Const.	588,031	774	759.73
8	GODOY	C	Const.	841,422	1,396	602.74
9	J.B. MOLINA	C	Const.	906,018	1,488	608.88
10	JUNCAL	C	Const.	875,814	1,285	681.57
11	LA VANGUARDIA	C	Const.	367,774	411	894.83
12	MAXIMO PAZ	C	Const.	1,868,604	3,547	526.81
13	PAVON	C	Const.	921,599	1,665	553.51
14	PAVON ARRIBA	C	Const.	1,075,290	2,072	518.96
15	PEYRANO	C	Const.	1,397,128	2,694	518.61
16	RUEDA	C	Const.	504,898	673	750.22
17	SANTA TERESA	C	Const.	1,837,805	3,442	533.94
18	SARGENTO CABRAL	C	Const.	778,954	1,101	707.50
19	THEOBALD	C	Const.	392,364	347	1,130.73
DEPARTAMENTO GARAY				8,545,874	22,139	386.01
1	CAYASTA	C	Garay	1,652,334	4,201	393.32
2	HELVECIA	C	Garay	3,400,472	9,258	367.30
3	SANTA ROSA	C	Garay	2,404,195	6,453	372.57
4	COLONIA MASCAS	C	Garay	593,180	1,204	492.67
5	SALADERO CABAL	C	Garay	495,694	1,023	484.55
DEPARTAMENTO GRAL. LOPEZ				102,172,297	191,998	532.15
1	FIRMAT	M	GLopez	11,659,812	19,034	612.58
2	RUFINO	M	GLopez	10,997,724	18,919	581.31
3	VILLA CAÑAS	M	GLopez	8,630,796	9,671	892.44
4	VENADO TUERTO	M	GLopez	31,045,230	75,929	408.87
5	AMENABAR	C	GLopez	1,091,949	1,793	609.01
6	AARON CASTELLANOS	C	GLopez	339,646	379	896.16
7	CAFFERATA	C	GLopez	1,252,145	1,610	777.73
8	CAÑADA DEL UCLE	C	GLopez	795,335	1,037	766.96
9	CARMEN	C	GLopez	1,186,597	1,983	598.38
10	CARRERAS	C	GLopez	1,193,231	2,173	549.12
11	COLONIA CHRISTOPHERSEN	C	GLopez	571,331	813	702.74
12	CHAPUY	C	GLopez	494,384	621	796.11
13	CHOVET	C	GLopez	1,630,670	2,625	621.21
14	DIEGO DE ALVEAR	C	GLopez	1,195,490	2,075	576.14
15	ELORTONDO	C	GLopez	3,372,666	6,483	520.23
16	HUGHES	C	GLopez	2,420,370	4,698	515.19
17	LABORDEBOY	C	GLopez	665,800	1,060	628.11
18	LA CHISPA	C	GLopez	451,682	497	908.82
19	LAZZARINO	C	GLopez	468,120	431	1,086.13
20	MAGGIOLO	C	GLopez	1,484,533	2,092	709.62
21	MARIA TERESA	C	GLopez	2,351,985	3,981	590.80
22	MELINCUE	C	GLopez	1,124,449	2,154	522.03

MUNICIPIO Y/O COMUNA	Dptos.	Año 2009				
		Coparticipación en pesos	Población proyectada s/ IPEC	Coparticipación por habitantes en \$		
23	MIGUEL TORRES	C	GLopez	409,608	390	1,050.28
24	MURPHY	C	GLopez	2,115,754	3,654	579.02
25	SANCTI SPIRITU	C	GLopez	2,116,405	3,980	531.76
26	SAN EDUARDO	C	GLopez	864,723	1,173	737.19
27	SAN FRANCISCO DE SANTA FE	C	GLopez	346,503	261	1,327.60
28	SAN GREGORIO	C	GLopez	2,478,481	4,711	526.11
29	SANTA ISABEL	C	GLopez	2,427,241	4,941	491.24
30	TEODELINA	C	GLopez	3,783,208	6,493	582.66
31	WHELWRIGHT	C	GLopez	3,206,430	6,337	505.99
DEPARTAMENTO GRAL.OBLIGADO				68,636,847	179,995	381.33
1	AVELLANEDA	M	GOblig.	10,593,666	25,791	410.75
2	RECONQUISTA	M	GOblig.	21,492,921	72,959	294.59
3	VILLA OCAMPO	M	GOblig.	7,758,416	19,990	388.11
4	MALABRIGO	M	GOblig.	6,067,517	7,577	800.78
5	LAS TOSCAS	M	GOblig.	6,342,903	13,264	478.20
6	ARROYO CEIBAL	C	GOblig.	661,228	1,210	546.47
7	BERNA	C	GOblig.	510,894	1,043	489.83
8	EL ARAZA	C	GOblig.	438,807	743	590.59
9	EL SOMBRERITO	C	GOblig.	605,607	1,336	453.30
10	EL RABON	C	GOblig.	693,685	1,652	419.91
11	FLORENCIA	C	GOblig.	2,732,279	7,981	342.35
12	INGENIERO CHANOURDIE	C	GOblig.	501,447	866	579.04
13	LANTERI	C	GOblig.	1,106,590	2,522	438.77
14	LA SARITA	C	GOblig.	788,716	1,767	446.36
15	LAS GARZAS	C	GOblig.	801,468	1,843	434.87
16	LOS LAURELES	C	GOblig.	755,871	1,670	452.62
17	SAN ANTONIO DE OBLIGADO	C	GOblig.	1,051,220	2,875	365.64
18	TACUARENDI	C	GOblig.	1,204,761	3,272	368.20
19	VILLA ANA	C	GOblig.	1,418,798	3,818	371.61
20	VILLA GUILLERMINA	C	GOblig.	1,900,464	5,460	348.07
21	GUADALUPE NORTE	C	GOblig.	715,927	1,355	528.36
22	NICANOR E. MOLINA	C	GOblig.	493,662	1,001	493.17
DEPARTAMENTO IRIONDO				39,111,811	67,967	575.45
1	CAÑADA DE GOMEZ	M	Iriondo	16,529,348	30,961	533.88
2	TOTORAS	M	Iriondo	7,938,248	10,053	789.64
3	BUSTINZA	C	Iriondo	1,061,667	1,634	649.74
4	CARRIZALES	C	Iriondo	746,149	1,318	566.12
5	CLASSON	C	Iriondo	819,058	1,095	748.00
6	CORREA	C	Iriondo	2,977,246	5,929	502.15
7	LUCIO V. LOPEZ	C	Iriondo	418,795	557	751.88
8	OLIVEROS	C	Iriondo	2,229,083	5,095	437.50
9	PUEBLO ANDINO	C	Iriondo	1,068,847	2,070	516.35
10	SALTO GRANDE	C	Iriondo	1,423,297	2,390	595.52
11	SERODINO	C	Iriondo	1,809,837	3,541	511.11
12	VILLA ELOISA	C	Iriondo	2,090,237	3,324	628.83
DEPARTAMENTO LA CAPITAL				226,738,045	542,926	417.62
1	SANTA FE	M	LaCapital	172,234,043	401,602	428.87
2	LAGUNA PAIVA	M	LaCapital	6,892,169	13,130	524.92
3	SANTO TOME	M	LaCapital	22,101,939	70,196	314.86
4	RECRO	M	LaCapital	7,309,309	15,141	482.75
5	ARROYO AGUIAR	C	LaCapital	720,539	1,490	483.58
6	CABAL	C	LaCapital	241,584	173	1,396.44
7	CANDIOTTI	C	LaCapital	589,736	1,230	479.46
8	EMILIA	C	LaCapital	658,543	1,121	587.46
9	LLAMBI CAMPBELL	C	LaCapital	1,377,168	2,792	493.25
10	MONTE VERA	C	LaCapital	3,204,069	8,267	387.57
11	NELSON	C	LaCapital	2,039,846	4,904	415.96
12	SAN PEDRO	C	LaCapital	381,706	592	644.77
13	SAUCE VIEJO	C	LaCapital	3,791,914	8,912	425.48
14	ARROYO LEYES	C	LaCapital	1,186,669	2,712	437.56
15	SAN JOSE DEL RINCON	C	LaCapital	4,008,814	10,664	375.92

MUNICIPIO Y/O COMUNA	Dptos.	Año 2009			
		Coparticipación en pesos	Población proyectada s/ IPEC	Coparticipación por habitantes en \$	
DEPARTAMENTO LAS COLONIAS			54,308,644	102,803	528.28
1	ESPERANZA	M LasCol.	17,051,689	39,564	430.99
2	SAN CARLOS CENTRO	M LasCol.	8,083,426	11,369	711.01
3	CAVOUR	C LasCol.	305,404	323	945.52
4	COLONIA SAN JOSE	C LasCol.	321,026	399	804.58
5	CULULU	C LasCol.	343,564	372	923.56
6	ELISA	C LasCol.	980,755	1,877	522.51
7	EMPALME SAN CARLOS	C LasCol.	341,737	445	767.95
8	FELICIA	C LasCol.	1,301,543	2,425	536.72
9	FRANCK	C LasCol.	2,615,591	5,322	491.47
10	GRUTLY	C LasCol.	598,438	1,014	590.18
11	HIPATIA	C LasCol.	420,374	671	626.49
12	HUMBOLT	C LasCol.	2,489,907	4,811	517.54
13	ITUZAINGO	C LasCol.	200,713	70	2,867.33
14	JACINTO L. ARAUZ	C LasCol.	236,922	202	1,172.88
15	LA PELADA	C LasCol.	806,093	1,412	570.89
16	LAS TUNAS	C LasCol.	387,425	554	699.32
17	MARIA LUISA	C LasCol.	460,977	705	653.87
18	MATILDE	C LasCol.	643,268	999	643.91
19	NUEVO TORINO	C LasCol.	509,289	718	709.32
20	PILAR	C LasCol.	2,352,986	4,818	488.37
21	PROGRESO	C LasCol.	1,249,147	2,484	502.88
22	PROVIDENCIA	C LasCol.	543,649	903	602.05
23	PUJATO NORTE	C LasCol.	222,284	175	1,270.19
24	RIVADAVIA	C LasCol.	277,802	269	1,032.72
25	SA PEREYRA	C LasCol.	936,647	1,745	536.76
26	SAN AGUSTIN	C LasCol.	575,382	927	620.69
27	SAN CARLOS NORTE	C LasCol.	548,130	951	576.37
28	SAN CARLOS SUR	C LasCol.	1,021,901	2,040	500.93
29	SAN GERONIMO DEL SAUCE	C LasCol.	539,830	960	562.32
30	SAN GERONIMO NORTE	C LasCol.	3,248,731	6,485	500.96
31	SAN MARIANO	C LasCol.	336,913	396	850.79
32	SANTA CLARA DE BUENA VISTA	C LasCol.	1,643,187	3,203	513.02
33	SANTA MARIA CENTRO	C LasCol.	242,807	192	1,264.62
34	SANTA MARIA NORTE	C LasCol.	278,939	275	1,014.32
35	SANTO DOMINGO	C LasCol.	1,000,372	1,903	525.68
36	SARMIENTO	C LasCol.	941,891	1,620	581.41
37	SOUTOMAYOR	C LasCol.	249,904	205	1,219.04
DEPARTAMENTO 9 DE JULIO			14,467,733	29,211	495.28
1	TOSTADO	M 9deJulio	7,502,443	14,881	504.16
2	ESTEBAN RAMS	C 9deJulio	288,328	321	898.22
3	GATO COLORADO	C 9deJulio	673,431	1,573	428.12
4	JUAN DE GARAY	C 9deJulio	193,168	99	1,951.19
5	LOGROÑO	C 9deJulio	527,720	855	617.22
6	GREGORIA P. DE DENIS	C 9deJulio	861,486	2,010	428.60
7	MONTEFIORE	C 9deJulio	283,000	308	918.83
8	POZO BORRADO	C 9deJulio	769,097	1,499	513.07
9	SAN BERNARDO - 9 DE JULIO	C 9deJulio	459,835	769	597.97
10	SANTA MARGARITA	C 9deJulio	703,167	1,503	467.84
11	VILLA MINETTI	C 9deJulio	2,206,056	5,393	409.06
DEPARTAMENTO ROSARIO			624,261,710	1,238,468	504.06
1	ROSARIO	M Rosario	521,489,660	986,248	528.76
2	ARROYO SECO	M Rosario	12,027,104	22,832	526.77
3	GRANADERO BAIGORRIA	M Rosario	14,242,135	40,645	350.40
4	PEREZ	M Rosario	10,590,996	28,476	371.93
5	VILLA GDOR. GALVEZ	M Rosario	24,874,886	87,119	285.53
6	FUNES	M Rosario	13,674,316	19,078	716.76
7	ACEBAL	C Rosario	2,681,457	5,573	481.15
8	ALBARELLOS	C Rosario	409,413	463	884.26
9	ALVAREZ	C Rosario	2,948,510	6,380	462.15
10	ARMINDA	C Rosario	365,732	367	996.55

MUNICIPIO Y/O COMUNA	Dptos.	Año 2009				
		Coparticipación en pesos	Población proyectada s/ IPEC	Coparticipación por habitantes en \$		
11	CARMEN DEL SAUCE	C	Rosario	672,305	1,032	651.46
12	CORONEL BOGADO	C	Rosario	1,451,970	2,714	534.99
13	CORONEL DOMINGUEZ	C	Rosario	705,673	977	722.29
14	ESTACION ALVEAR	C	Rosario	2,239,848	3,938	568.78
15	FIGHIERA	C	Rosario	2,562,187	5,452	469.95
16	GENERAL LAGOS	C	Rosario	1,890,929	4,068	464.83
17	IBARLUCEA	C	Rosario	1,491,237	3,436	434.00
18	PIÑERO	C	Rosario	699,997	1,319	530.70
19	PUEBLO ESTHER	C	Rosario	2,993,728	6,915	432.93
20	PUEBLO MUÑOZ	C	Rosario	412,814	500	825.63
21	PUEBLO URANGA	C	Rosario	739,261	1,068	692.19
22	SOLDINI	C	Rosario	1,693,220	3,211	527.32
23	VILLA AMELIA	C	Rosario	826,933	1,352	611.64
24	ZABALLA	C	Rosario	2,577,397	5,305	485.84
DEPARTAMENTO SAN CRISTOBAL				37,955,642	67,559	561.81
1	CERES	M	SanCrist.	8,271,012	14,513	569.90
2	SAN CRISTOBAL	M	SanCrist.	7,949,771	14,378	552.91
3	AGUARA	C	SanCrist.	405,592	629	644.82
4	AMBROSETTI	C	SanCrist.	722,515	1,395	517.93
5	ARRUFO	C	SanCrist.	1,167,660	2,296	508.56
6	CAPIVARA	C	SanCrist.	324,226	376	862.30
7	COLONIA ANA	C	SanCrist.	289,833	316	917.19
8	COLONIA BOSSI	C	SanCrist.	355,192	423	839.70
9	COLONIA DOS ROSAS	C	SanCrist.	245,430	225	1,090.80
10	COLONIA ROSA	C	SanCrist.	677,958	1,203	563.56
11	CONSTANZA	C	SanCrist.	289,890	281	1,031.64
12	CURUPAYTI	C	SanCrist.	327,856	384	853.79
13	HERSILIA	C	SanCrist.	1,462,181	2,980	490.66
14	HUANQUEROS	C	SanCrist.	536,427	944	568.25
15	LA CABRAL	C	SanCrist.	237,554	209	1,136.62
16	LA CLARA	C	SanCrist.	215,343	153	1,407.47
17	LA LUCILA	C	SanCrist.	294,402	298	987.93
18	LA RUBIA	C	SanCrist.	378,186	499	757.89
19	LAS AVISPAS	C	SanCrist.	238,395	192	1,241.64
20	LAS PALMERAS	C	SanCrist.	429,595	732	586.88
21	MOISES VILLE	C	SanCrist.	1,197,154	2,564	466.91
22	MONIGOTES	C	SanCrist.	348,299	507	686.98
23	MONTE OSCURIDAD	C	SanCrist.	493,050	692	712.50
24	ÑANDUCITA	C	SanCrist.	267,694	238	1,124.76
25	PALACIOS	C	SanCrist.	418,599	651	643.01
26	PORTUGALETTE	C	SanCrist.	223,820	110	2,034.73
27	SAN GUILLERMO	C	SanCrist.	3,616,230	7,638	473.45
28	SANTURCE	C	SanCrist.	195,125	90	2,168.06
29	SOLEDAD	C	SanCrist.	816,312	1,544	528.70
30	SUARDI	C	SanCrist.	3,201,688	6,707	477.37
31	VILLA SARALEGUI	C	SanCrist.	568,664	1,018	558.61
32	VILLA TRINIDAD	C	SanCrist.	1,789,990	3,374	530.52
DEPARTAMENTO SAN JAVIER				13,497,346	32,288	418.03
1	SAN JAVIER	M	SanJavier	7,315,811	17,148	426.63
2	ALEJANDRA	C	SanJavier	1,675,944	4,362	384.21
3	CACIQUE ARIACAIQUIN	C	SanJavier	300,399	402	747.26
4	COLONIA DURAN	C	SanJavier	537,029	1,061	506.15
5	LA BRAVA	C	SanJavier	387,537	618	627.08
6	ROMANG	C	SanJavier	3,280,626	8,697	377.21
DEPARTAMENTO SAN JERONIMO				43,409,480	82,535	525.95
1	CORONDA	M	SanJerón.	8,308,196	18,878	440.10
2	GALVEZ	M	SanJerón.	10,910,563	19,429	561.56
3	SAN GENARO	M	SanJerón.	7,031,823	9,439	744.98
4	AROCENA	C	SanJerón.	995,364	2,098	474.43
5	BARRANCAS	C	SanJerón.	2,393,165	5,546	431.51
6	CAMPO PIAGGIO	C	SanJerón.	230,064	103	2,233.63

MUNICIPIO Y/O COMUNA	Dptos.	Año 2009				
		Coparticipación en pesos	Población proyectada s/ IPEC	Coparticipación por habitantes en \$		
7	CASALEGNO	C	SanJerón.	299,510	310	966.16
8	CENTENO	C	SanJerón.	1,652,552	3,378	489.21
9	DESVIO ARIJON	C	SanJerón.	1,211,475	3,087	392.44
10	ESTACION DIAZ	C	SanJerón.	952,063	1,843	516.58
11	ESTACION IRIGOYEN	C	SanJerón.	1,001,822	1,927	519.89
12	GABOTO	C	SanJerón.	1,134,831	2,884	393.49
13	GESSLER	C	SanJerón.	618,465	1,007	614.17
14	IRIGOYEN	C	SanJerón.	583,923	1,085	538.18
15	LARRECHEA	C	SanJerón.	475,797	728	653.57
16	LOMA ALTA	C	SanJerón.	304,327	267	1,139.80
17	LOPEZ	C	SanJerón.	897,509	1,548	579.79
18	MACIEL	C	SanJerón.	2,454,962	5,528	444.10
19	MONJE	C	SanJerón.	1,219,304	2,404	507.20
20	SAN EUGENIO	C	SanJerón.	215,809	119	1,813.52
21	SAN FABIAN	C	SanJerón.	517,958	927	558.75
DEPARTAMENTO SAN JUSTO				21,190,256	42,799	495.11
1	SAN JUSTO	M	SanJusto	10,560,918	23,550	448.45
2	ANGELONI	C	SanJusto	375,357	454	826.78
3	CAYASTACITO	C	SanJusto	360,146	536	671.91
4	CRESPO	C	SanJusto	2,531,670	5,529	457.89
5	ESCALADA	C	SanJusto	989,474	2,062	479.86
6	ESTHER	C	SanJusto	205,578	115	1,787.63
7	LA CAMILA	C	SanJusto	258,012	235	1,097.92
8	LA CRIOLLA	C	SanJusto	1,087,450	2,456	442.77
9	LA PENCA Y CARAGUATA	C	SanJusto	371,906	440	845.24
10	NARE	C	SanJusto	366,652	556	659.45
11	PEDRO GOMEZ CELLO	C	SanJusto	469,386	790	594.16
12	RAMAYON	C	SanJusto	466,950	689	677.72
13	SAN BERNARDO - SAN JUSTO	C	SanJusto	204,201	76	2,686.86
14	SAN MARTIN NORTE	C	SanJusto	415,900	724	574.45
15	SILVA	C	SanJusto	350,843	432	812.14
16	VERA Y PINTADO	C	SanJusto	663,856	1,257	528.13
17	VIDELA	C	SanJusto	1,162,469	2,279	510.08
18	COLONIA DOLORES	C	SanJusto	349,488	619	564.60
DEPARTAMENTO SAN LORENZO				85,190,258	152,422	558.91
1	CAPITAN BERMUDEZ	M	SanLorenzo	12,355,101	28,347	435.85
2	CARCARAÑA	M	SanLorenzo	10,343,905	16,681	620.10
3	FRAY LUIS BELTRAN	M	SanLorenzo	8,056,059	16,071	501.28
4	SAN LORENZO	M	SanLorenzo	21,475,189	46,001	466.84
5	ROLDAN	M	SanLorenzo	8,861,155	12,899	686.96
6	PUERTO GENERAL SAN MARTIN	M	SanLorenzo	11,898,214	11,973	993.75
7	ALDAO - SAN LORENZO	C	SanLorenzo	537,335	595	903.08
8	CORONEL ARNOLD	C	SanLorenzo	772,851	922	838.23
9	FUENTES	C	SanLorenzo	1,632,551	2,857	571.42
10	JESUS MARIA - TIMBUES	C	SanLorenzo	1,786,533	3,739	477.81
11	LUIS PALACIOS	C	SanLorenzo	847,224	1,197	707.79
12	PUJATO	C	SanLorenzo	2,388,620	3,677	649.61
13	RICARDONE	C	SanLorenzo	1,298,877	2,129	610.09
14	SAN JERONIMO SUR	C	SanLorenzo	1,521,100	2,853	533.16
15	VILLA MUGUETA	C	SanLorenzo	1,415,544	2,481	570.55
DEPARTAMENTO SAN MARTIN				42,016,690	64,404	652.39
1	SAN JORGE	M	SanMartín	10,488,461	18,426	569.22
2	EL TREBOL	M	SanMartín	8,303,797	11,402	728.28
3	SASTRE	M	SanMartín	6,220,233	5,623	1,106.21
4	CAÑADA ROSQUIN	C	SanMartín	2,753,299	5,450	505.19
5	CARLOS PELLEGRINI	C	SanMartín	2,994,319	5,369	557.71
6	CASAS	C	SanMartín	517,913	806	642.57
7	CASTELAR	C	SanMartín	546,255	897	608.98
8	COLONIA BELGRANO	C	SanMartín	749,725	1,291	580.73
9	CRISPI	C	SanMartín	461,279	612	753.72
10	LANDETA	C	SanMartín	925,609	1,493	619.97

MUNICIPIO Y/O COMUNA	Dptos.	Año 2009		
		Coparticipación en pesos	Población proyectada s/ IPEC	Coparticipación por habitantes en \$
11 LAS BANDURRIAS	C SanMartín	277,547	287	967.06
12 LAS PETACAS	C SanMartín	796,271	1,172	679.41
13 LOS CARDOS	C SanMartín	959,589	1,488	644.89
14 MARIA SUSANA	C SanMartín	2,153,935	3,577	602.16
15 PIAMONTE	C SanMartín	2,067,332	3,690	560.25
16 SAN MARTIN DE LAS ESCOBAS	C SanMartín	1,544,363	2,669	578.63
17 TRAILL	C SanMartín	256,762	152	1,689.23
DEPARTAMENTO VERA		24,205,820	54,279	445.95
1 VERA	M Vera	8,180,116	20,767	393.90
2 CALCHAQUI	M Vera	6,777,022	10,958	618.45
3 FORTIN OLMOS	C Vera	1,395,810	3,776	369.65
4 LA GALLARETA	C Vera	1,232,352	3,166	389.25
5 MARGARITA - VERA	C Vera	1,904,144	4,531	420.25
6 TOBA	C Vera	455,774	920	495.41
7 CAÑADA OMBU	C Vera	407,459	736	553.61
8 GARABATO	C Vera	932,278	2,443	381.61
9 GOLONDRINA	C Vera	511,130	1,095	466.79
10 INTIYACO	C Vera	798,140	1,936	412.26
11 LOS AMORES	C Vera	697,109	1,650	422.49
12 TARTAGAL	C Vera	914,487	2,301	397.43
MEDIA PROVINCIAL		1,611,449,104	3,264,087	493.69

Fuente:

- Población: IPEC - : Estimada en f(x) de la tasa intercensal año 1991-2001 según proyección efectuada a 2007

Cifras provisorias suministradas por la Administración Provincial de Impuestos (Coparticipación Directa e Indirecta). Los datos de los Impuestos de Coparticipación Indirecta le fueron suministrado por la Contaduría General de la Provincia.

PROVINCIA DE SANTA FE

ESTUDIO SOBRE LA COPARTICIPACION A MUNICIPALIDADES Y COMUNAS - PERIODO 1994 A 2009

RESUMEN POR DEPARTAMENTOS - Transferencias en valores corrientes y nominales - **Impuesto Inmobiliario**

DEPARTAMENTO	1,994	1,995	1,996	1,997	1,998	1,999	2,000	2,001	2,002	2,003	2,004	2,005	2,006	2,007	2,008	2,009
BELGRANO	2,023,168	1,906,740	1,950,655	2,096,637	1,997,582	2,229,209	2,421,799	2,035,431	2,279,287	2,487,150	2,836,393	2,537,569	2,684,084	2,645,169	2,873,011	2,773,790
CASEROS	3,808,519	3,617,791	3,713,247	4,001,005	3,826,066	4,188,231	4,388,115	3,673,128	4,175,005	4,654,025	5,290,759	4,577,609	4,838,288	4,898,986	5,311,556	5,129,826
CASTELLANOS	4,384,497	4,120,776	4,758,058	5,022,872	4,520,553	5,045,821	5,364,919	4,503,389	5,129,527	5,598,823	6,430,270	5,889,574	6,258,781	6,187,519	6,746,116	6,530,966
CONSTITUCION	3,242,331	3,057,041	3,144,643	3,398,214	3,297,370	3,575,578	3,831,309	3,215,957	3,589,354	3,987,453	4,598,003	4,192,241	4,426,075	4,265,445	4,609,989	4,452,896
GARAY	395,415	340,145	338,407	363,326	350,054	400,107	393,495	326,902	374,508	391,151	448,069	398,935	435,229	442,963	489,276	478,968
GENERAL LOPEZ	8,888,233	8,256,432	8,629,755	9,304,705	8,877,220	9,755,180	10,231,139	8,502,066	9,522,893	10,488,700	11,940,351	10,718,924	11,312,787	11,245,411	12,285,555	11,977,315
GENERAL OBLIGADO	2,404,664	2,324,616	2,402,988	2,605,916	2,610,708	2,832,134	3,122,977	2,603,493	3,048,679	3,286,657	3,832,469	3,550,322	3,780,310	3,790,278	4,166,990	4,057,503
IRIONDO	3,234,776	3,042,705	3,204,113	3,455,193	3,300,449	3,674,048	3,882,397	3,235,050	3,612,280	4,001,684	4,585,326	4,131,580	4,356,142	4,264,352	4,614,299	4,505,114
LA CAPITAL	10,342,659	9,821,678	10,530,148	11,469,415	11,752,271	12,699,196	13,387,603	11,127,246	12,750,602	13,733,563	15,301,399	14,261,764	15,379,888	15,397,492	17,002,862	16,502,302
LAS COLONIAS	2,619,384	2,454,198	2,509,916	2,704,587	2,650,654	2,995,339	3,208,675	2,697,987	3,094,832	3,362,832	3,844,096	3,474,885	3,703,711	3,710,410	4,084,322	3,974,937
9 DE JULIO	691,622	623,960	651,294	707,828	678,558	739,733	787,809	657,546	757,282	783,653	890,230	818,350	876,578	874,587	952,720	919,748
ROSARIO	31,991,272	30,342,075	32,070,538	34,898,806	35,643,210	37,715,906	40,040,789	33,502,882	38,096,486	41,403,663	47,532,994	43,675,926	46,195,684	46,086,197	50,480,586	49,092,053
SAN CRISTOBAL	2,124,905	1,948,559	2,028,307	2,188,467	2,087,144	2,244,609	2,329,940	1,931,101	2,250,282	2,406,575	2,722,355	2,605,248	2,729,200	2,587,875	2,811,342	2,720,306
SAN JAVIER	527,907	494,407	504,423	545,528	535,069	586,737	619,162	508,665	604,404	645,511	735,833	659,562	704,077	711,786	779,593	755,792
SAN JERONIMO	2,104,099	1,955,188	1,975,212	2,125,285	2,071,133	2,347,573	2,529,071	2,104,972	2,389,595	2,570,211	2,937,633	2,643,178	2,802,365	2,788,768	3,029,465	2,937,717
SAN JUSTO	1,262,019	1,171,087	1,205,775	1,300,037	1,259,868	1,371,525	1,445,337	1,198,658	1,348,290	1,446,532	1,653,272	1,458,023	1,552,010	1,585,381	1,727,044	1,667,962
SAN LORENZO	4,604,068	4,518,921	4,569,606	4,900,260	4,652,477	5,332,324	5,768,571	4,866,511	5,518,664	6,064,045	6,955,861	6,272,998	6,670,099	6,634,118	7,155,832	7,132,679
SAN MARTIN	2,190,668	2,042,342	2,052,100	2,217,475	2,144,968	2,373,921	2,515,780	2,097,601	2,425,206	2,623,328	3,002,307	2,680,711	2,801,073	2,803,406	3,042,223	2,954,389
VERA	977,601	863,260	880,978	953,661	913,066	1,009,126	1,019,992	851,044	1,033,093	1,094,269	1,244,050	1,146,720	1,213,291	1,179,582	1,291,196	1,251,813
T O T A L	87,817,805	82,901,921	87,120,161	94,259,219	93,168,418	101,116,299	107,288,878	89,639,630	102,000,268	111,029,824	126,781,668	115,694,117	122,719,671	122,099,725	133,453,978	129,816,076

Fuente: * Impuestos de Transferencias Automáticas: Administración Provincial de Impuestos

* Impuestos de Transferencias No Automáticas: Contaduría General de la Provincia

* Aportes no reintegrables para compensar afectación para el Financiamiento Educativo: Contaduría Gral. de la Pcia.

* Fondo Federal Solidario: Dirección General de Ingresos Públicos

PROVINCIA DE SANTA FE

ESTUDIO SOBRE LA COPARTICIPACION A MUNICIPALIDADES Y COMUNAS - PERIODO 1994 A 2009

RESUMEN POR DEPARTAMENTOS - Transferencias en valores corrientes y nominales - **Patente Automotor**

DEPARTAMENTO	1,994	1,995	1,996	1,997	1,998	1,999	2,000	2,001	2,002	2,003	2,004	2,005	2,006	2,007	2,008	2,009
BELGRANO	1,176,979	1,138,703	1,186,157	1,334,178	1,292,222	1,338,992	1,288,776	1,153,358	1,248,757	1,837,061	2,267,667	3,090,582	3,783,662	4,698,211	5,875,560	6,754,719
CASEROS	2,470,026	2,472,524	2,457,151	2,778,055	2,703,618	2,728,529	2,641,495	2,293,796	2,401,776	3,450,936	4,367,266	5,579,044	6,748,058	8,736,018	10,792,976	12,670,212
CASTELLANOS	4,117,913	4,521,534	4,286,330	4,686,472	4,753,499	4,886,489	4,757,028	4,265,827	4,307,164	5,650,771	7,063,471	9,720,527	11,887,251	14,266,959	18,075,764	20,376,055
CONSTITUCION	2,049,009	2,182,895	2,180,319	2,455,711	2,552,119	2,744,010	2,788,853	2,604,229	2,451,862	3,378,696	4,190,153	5,716,805	7,101,021	8,324,938	9,831,495	10,755,045
GARAY	139,934	160,112	158,756	186,846	188,552	209,496	202,078	180,728	192,225	226,134	254,690	340,220	446,467	521,343	676,813	807,073
GENERAL LOPEZ	4,820,827	5,046,468	5,257,700	5,703,003	5,952,945	5,925,383	5,691,182	4,923,544	5,193,191	7,100,326	8,687,738	11,958,298	14,655,541	17,711,349	22,070,668	24,458,235
GENERAL OBLIGADO	1,878,888	2,116,097	2,192,758	2,468,323	2,457,390	2,472,167	2,412,237	2,114,436	2,252,876	3,042,205	3,640,083	4,793,956	5,825,352	6,760,119	8,402,299	9,369,867
IRIONDO	1,645,849	1,674,097	1,717,160	1,834,133	1,772,280	1,892,361	1,716,401	1,544,397	1,575,540	2,191,645	2,760,162	3,717,359	4,721,563	5,615,071	7,134,513	8,581,026
LA CAPITAL	8,422,160	9,322,167	9,507,688	11,100,945	10,646,420	10,791,326	10,624,280	9,439,500	9,255,656	11,594,080	14,219,969	18,634,241	22,639,806	26,674,064	33,949,400	38,540,068
LAS COLONIAS	2,288,455	2,534,865	2,403,526	2,738,016	2,721,474	2,858,132	2,728,504	2,473,884	2,525,658	3,218,901	4,056,012	5,577,319	6,973,214	8,006,270	10,133,359	11,378,872
9 DE JULIO	245,400	270,023	296,691	333,771	323,683	356,521	371,946	321,746	372,379	504,970	544,435	773,345	1,011,589	1,067,684	1,385,609	1,470,965
ROSARIO	21,735,048	24,218,467	22,601,672	25,942,597	24,849,465	27,967,827	26,999,421	24,321,414	24,767,539	31,039,888	37,808,304	49,710,659	60,994,040	75,512,319	97,579,769	115,701,582
SAN CRISTOBAL	1,131,731	1,222,317	1,186,630	1,356,597	1,348,161	1,402,799	1,340,285	1,180,689	1,288,460	1,629,961	2,129,555	2,961,472	3,749,975	4,403,102	5,522,779	5,851,866
SAN JAVIER	211,008	237,110	229,834	270,931	290,229	289,588	288,777	266,737	300,105	348,634	428,448	572,250	674,153	855,892	1,106,160	1,234,309
SAN JERONIMO	1,485,994	1,630,294	1,580,136	1,685,155	1,701,638	1,753,065	1,716,219	1,526,601	1,574,104	1,892,867	2,445,387	3,164,851	4,037,006	4,719,288	6,098,731	6,873,606
SAN JUSTO	655,824	761,028	756,116	847,482	868,237	864,566	854,097	788,569	802,699	998,715	1,291,597	1,613,710	2,023,067	2,517,989	3,220,347	3,452,475
SAN LORENZO	2,660,725	2,841,028	2,690,837	3,037,877	3,074,186	3,332,907	3,157,648	2,881,604	3,017,542	3,868,254	4,799,186	6,347,217	8,010,341	10,115,211	13,219,275	15,271,591
SAN MARTIN	1,741,733	1,855,611	1,765,570	1,883,515	1,864,259	1,943,283	1,798,452	1,714,614	1,848,298	2,376,478	3,067,311	4,156,695	5,075,415	6,296,886	7,893,094	8,873,528
VERA	374,794	423,631	414,500	482,666	503,528	583,078	528,302	488,909	540,892	632,163	777,845	1,081,416	1,300,109	1,560,572	1,984,500	2,250,383
TOTAL	59,252,298	64,628,972	62,869,529	71,126,272	69,863,904	74,340,517	71,905,979	64,484,580	65,916,722	84,982,685	104,799,277	139,509,964	171,657,631	208,363,285	264,953,112	304,671,476

Fuente: * Impuestos de Transferencias Automáticas: Administración Provincial de Impuestos

* Impuestos de Transferencias No Automáticas: Contaduría General de la Provincia

* Aportes no reintegrables para compensar afectación para el Financiamiento Educativo: Contaduría Gral. de la Pcia.

* Fondo Federal Solidario: Dirección General de Ingresos Públicos

PROVINCIA DE SANTA FE

ESTUDIO SOBRE LA COPARTICIPACION A MUNICIPALIDADES Y COMUNAS - PERIODO 1994 A 2009

RESUMEN POR DEPARTAMENTOS - Transferencias en valores corrientes y nominales - Régimen Federal

DEPARTAMENTO	1,994	1,995	1,996	1,997	1,998	1,999	2,000	2,001	2,002	2,003	2,004	2,005	2,006	2,007	2,008	2,009
BELGRANO	1,971,174	1,881,851	2,003,062	2,188,325	2,158,382	2,142,654	2,142,813	1,924,964	2,181,541	2,151,597	3,341,437	5,250,962	6,433,732	9,182,892	11,170,633	11,657,661
CASEROS	2,376,444	2,259,655	2,429,930	2,677,349	2,654,916	2,618,933	2,612,935	2,342,840	2,685,196	2,661,361	3,857,965	5,919,698	7,151,350	10,399,104	12,915,370	13,520,046
CASTELLANOS	5,114,810	4,817,397	5,301,134	5,967,796	6,038,904	5,965,471	5,753,480	5,083,382	5,821,575	5,796,141	8,625,801	13,432,761	17,006,552	24,385,562	29,929,280	31,367,498
CONSTITUCION	2,558,892	2,416,814	2,582,586	2,798,421	2,749,212	2,730,394	2,781,003	2,465,095	2,767,463	2,754,072	4,132,997	6,476,126	7,943,956	11,415,345	14,033,704	14,573,479
GARAY	528,183	498,121	543,464	601,486	597,201	594,286	596,710	538,266	624,810	617,976	995,970	1,607,460	2,027,775	2,951,464	3,687,346	3,837,245
GENERAL LOPEZ	5,771,252	5,510,993	5,973,762	6,584,764	6,359,860	6,214,972	6,233,937	5,570,634	6,383,290	6,380,999	9,710,177	15,353,034	18,468,570	26,558,211	32,865,586	34,116,533
GENERAL OBLIGADO	4,893,471	4,674,055	5,026,581	5,595,564	5,530,730	5,489,977	5,459,480	4,891,377	5,618,604	5,552,879	8,391,594	13,018,650	16,046,308	22,895,335	28,025,828	29,087,477
IRIONDO	2,243,586	2,148,366	2,309,726	2,555,084	2,530,071	2,525,777	2,523,795	2,251,500	2,544,278	2,521,266	3,820,683	6,020,102	7,409,531	10,505,364	13,037,123	13,540,874
LA CAPITAL	15,712,456	14,516,214	16,328,585	17,998,008	17,309,948	17,110,761	17,052,429	15,275,797	17,414,055	17,184,563	25,885,715	39,766,097	47,425,709	71,210,221	86,222,710	90,124,465
LAS COLONIAS	3,341,185	3,183,595	3,389,799	3,722,162	3,730,158	3,722,478	3,745,964	3,379,016	3,839,566	3,772,709	5,644,292	8,845,153	11,091,246	16,014,738	19,799,187	20,382,791
9 DE JULIO	1,080,315	1,031,745	1,112,263	1,232,520	1,224,473	1,220,698	1,224,635	1,112,592	1,257,724	1,239,380	1,855,061	2,895,343	3,492,434	4,959,926	6,166,317	6,377,056
ROSARIO	37,645,119	36,158,468	38,667,673	43,089,259	43,224,587	42,613,927	43,299,864	39,042,950	44,406,223	43,935,985	66,269,124	104,325,044	129,094,883	184,170,505	231,040,782	240,754,630
SAN CRISTOBAL	2,580,415	2,465,934	2,650,106	2,944,406	2,935,293	2,873,764	2,885,769	2,573,826	2,937,934	2,907,825	4,373,508	6,892,135	8,476,546	12,029,208	14,859,404	15,445,461
SAN JAVIER	985,128	950,936	1,010,935	1,116,550	1,106,554	1,097,325	1,095,140	980,792	1,121,463	1,110,860	1,714,102	2,678,857	3,306,427	4,748,447	5,868,339	6,083,824
SAN JERONIMO	2,710,024	2,538,298	2,759,636	3,022,142	2,981,340	2,941,961	2,937,098	2,635,557	3,019,969	2,984,682	4,565,123	7,069,458	8,834,992	12,707,992	17,026,240	17,661,726
SAN JUSTO	1,386,971	1,325,991	1,443,785	1,603,390	1,593,645	1,583,191	1,579,005	1,413,298	1,604,334	1,579,790	2,365,633	3,636,688	4,476,018	6,591,004	8,158,609	8,436,454
SAN LORENZO	5,224,348	4,920,001	5,424,574	6,048,887	5,955,362	5,835,153	5,812,742	5,293,599	6,100,655	5,961,389	9,374,628	14,708,213	17,744,687	26,271,034	31,504,217	32,896,125
SAN MARTIN	2,702,282	2,567,201	2,762,204	3,040,081	3,008,486	2,973,119	2,974,802	2,680,584	3,049,757	3,023,624	4,603,820	7,025,160	8,545,639	12,353,942	15,222,826	15,793,965
VERA	1,790,425	1,725,040	1,848,889	2,050,753	2,018,020	1,978,644	1,979,619	1,772,869	2,012,736	1,991,956	3,103,474	4,942,286	5,984,055	8,597,199	10,523,482	10,946,658
TOTAL	100,616,483	95,590,674	103,568,696	114,836,945	113,707,141	112,233,485	112,691,220	101,228,938	115,391,173	114,129,053	172,631,105	269,863,227	330,960,410	477,947,493	592,056,983	616,603,966

Fuente: * Impuestos de Transferencias Automáticas: Administración Provincial de Impuestos

* Impuestos de Transferencias No Automáticas: Contaduría General de la Provincia

* Aportes no reintegrables para compensar afectación para el Financiamiento Educativo: Contaduría Gral. de la Pcia.

* Fondo Federal Solidario: Dirección General de Ingresos Públicos

PROVINCIA DE SANTA FE

ESTUDIO SOBRE LA COPARTICIPACION A MUNICIPALIDADES Y COMUNAS - PERIODO 1994 A 2009

RESUMEN POR DEPARTAMENTOS - Transferencias en valores corrientes y nominales - **Impuesto a los Ingresos Brutos**

DEPARTAMENTO	1,994	1,995	1,996	1,997	1,998	1,999	2,000	2,001	2,002	2,003	2,004	2,005	2,006	2,007	2,008	2,009
BELGRANO	1,145,697	1,098,820	1,001,585	986,148	982,365	987,989	984,075	983,996	978,950	1,447,567	2,109,696	2,432,958	2,939,996	3,874,399	5,648,337	6,674,990
CASEROS	1,381,250	1,319,217	1,214,629	1,206,595	1,208,360	1,207,593	1,199,966	1,198,042	1,203,907	1,787,757	2,429,851	2,738,861	3,261,813	4,387,537	6,529,820	7,741,451
CASTELLANOS	2,972,858	2,811,382	2,647,973	2,689,889	2,748,540	2,750,194	2,642,129	2,598,627	2,608,995	3,892,911	5,437,848	6,226,065	7,775,143	10,288,633	15,133,431	17,959,953
CONSTITUCION	1,487,293	1,410,584	1,291,809	1,261,054	1,251,276	1,259,166	1,277,126	1,258,392	1,240,583	1,851,052	2,605,322	3,002,694	3,633,928	4,816,305	7,095,602	8,345,236
GARAY	306,993	290,182	271,566	271,067	271,809	274,035	274,035	275,583	280,226	415,340	629,721	744,525	925,735	1,245,267	1,865,169	2,197,326
GENERAL LOPEZ	3,354,399	3,217,951	2,984,178	2,966,994	2,894,645	2,865,839	2,862,857	2,847,745	2,860,572	4,289,584	6,127,727	7,113,564	8,439,930	11,205,306	16,617,440	19,535,738
GENERAL OBLIGADO	2,844,210	2,729,269	2,512,010	2,521,628	2,517,252	2,531,393	2,507,202	2,502,170	2,519,871	3,730,990	5,292,273	6,033,560	7,335,130	9,659,884	14,171,253	16,655,694
IRIONDO	1,304,030	1,254,605	1,154,140	1,151,444	1,151,532	1,164,654	1,159,022	1,150,190	1,140,952	1,694,666	2,410,129	2,791,059	3,388,900	4,432,370	6,592,011	7,753,721
LA CAPITAL	9,132,480	8,464,435	8,155,312	8,109,083	7,878,455	7,889,756	7,831,149	7,811,729	7,813,549	11,559,017	16,306,307	18,422,505	21,665,235	30,044,655	43,601,561	51,606,183
LAS COLONIAS	1,941,982	1,858,816	1,695,101	1,677,554	1,697,737	1,716,504	1,720,332	1,727,267	1,722,363	2,532,702	3,560,218	4,098,284	5,068,225	6,756,857	10,011,508	11,674,881
9 DE JULIO	627,907	602,463	555,776	555,449	557,304	562,866	562,426	568,516	564,224	832,819	1,169,465	1,342,285	1,597,304	2,092,667	3,117,858	3,651,710
ROSARIO	21,880,302	21,118,254	19,324,138	19,420,985	19,673,307	19,651,279	19,885,457	19,955,482	19,913,584	29,519,667	41,813,183	48,337,672	58,988,977	77,704,285	116,829,089	137,867,226
SAN CRISTOBAL	1,499,803	1,439,972	1,324,368	1,327,039	1,335,976	1,325,160	1,325,243	1,315,985	1,317,639	1,954,617	2,757,131	3,197,603	3,880,657	5,075,303	7,513,555	8,844,449
SAN JAVIER	572,581	555,512	505,234	503,184	503,637	505,980	502,931	501,533	502,951	746,797	1,081,804	1,240,924	1,510,374	2,003,441	2,967,379	3,483,920
SAN JERONIMO	1,575,135	1,480,975	1,379,725	1,361,923	1,356,929	1,356,546	1,348,834	1,348,060	1,354,603	2,006,329	2,879,144	3,275,255	4,036,621	5,361,692	8,609,491	10,114,016
SAN JUSTO	806,143	774,320	721,369	722,595	725,329	730,009	725,142	722,316	719,561	1,060,602	1,492,461	1,681,508	2,039,348	2,780,843	4,125,348	4,831,089
SAN LORENZO	3,036,524	2,871,187	2,709,416	2,725,922	2,710,535	2,690,508	2,669,535	2,710,697	2,739,512	4,009,916	5,920,687	6,814,410	8,107,591	11,084,142	15,930,494	18,836,126
SAN MARTIN	1,570,635	1,498,713	1,380,743	1,370,038	1,369,283	1,370,917	1,366,172	1,370,378	1,368,062	2,034,698	2,901,684	3,253,541	3,902,717	5,212,313	7,697,142	9,044,761
VERA	1,040,641	1,007,648	923,718	924,166	918,486	912,370	909,123	906,047	902,652	1,338,735	1,960,636	2,289,976	2,734,366	3,627,287	5,321,363	6,268,093
T O T A L	58,480,863	55,804,304	51,752,790	51,752,757	51,752,757	51,752,757	51,752,757	51,752,757	51,752,756	76,705,766	108,885,287	125,037,246	151,231,990	201,653,184	299,377,852	353,086,561

Fuente: * Impuestos de Transferencias Automáticas: Administración Provincial de Impuestos
 * Impuestos de Transferencias No Automáticas: Contaduría General de la Provincia
 * Aportes no reintegrables para compensar afectación para el Financiamiento Educativo: Contaduría Gral. de la Pcia.
 * Fondo Federal Solidario: Dirección General de Ingresos Públicos

PROVINCIA DE SANTA FE

ESTUDIO SOBRE LA COPARTICIPACION A MUNICIPALIDADES Y
COMUNAS - PERIODO 2008 y 2009

RESUMEN POR DEPARTAMENTOS - Transferencias en valores corrientes
y nominales - **Transferencia no reintegrable para compensar afectación
para el Financiamiento Educativo**

DEPARTAMENTO	2,008	2,009
BELGRANO	632,373	1,171,882
CASEROS	729,922	1,358,635
CASTELLANOS	1,694,643	3,150,369
CONSTITUCION	793,002	1,464,161
GARAY	209,905	385,606
GENERAL LOPEZ	1,860,851	3,428,464
GENERAL OBLIGADO	1,586,933	2,923,754
IRIONDO	738,501	1,360,795
LA CAPITAL	4,886,623	9,055,778
LAS COLONIAS	1,121,192	2,043,882
9 DE JULIO	348,929	640,825
ROSARIO	13,088,899	24,180,093
SAN CRISTOBAL	845,687	1,551,947
SAN JAVIER	332,380	611,111
SAN JERONIMO	965,307	1,774,083
SAN JUSTO	461,888	847,634
SAN LORENZO	1,784,554	3,309,436
SAN MARTIN	853,953	1,585,868
VERA	596,413	1,100,282
TOTAL	33,531,956	61,944,604

Fuente:

* Impuestos de Transferencias Automáticas: Administración Provincial de
Impuestos

* Impuestos de Transferencias No Automáticas: Contaduría General de la
Provincia

* Aportes no reintegrables para compensar afectación para el
Financiamiento Educativo: Contaduría Gral. de la Pcia.

* Fondo Federal Solidario: Dirección General de Ingresos Públicos

PROVINCIA DE SANTA FE

ESTUDIO SOBRE LA COPARTICIPACION A
MUNICIPALIDADES Y COMUNAS - PERIODO 2009

RESUMEN POR DEPARTAMENTOS - Transferencias en
valores corrientes y nominales - **Fondo Federal Solidario**

DEPARTAMENTO	2,009
BELGRANO	962,601
CASEROS	1,593,565
CASTELLANOS	3,700,125
CONSTITUCION	1,715,478
GARAY	451,700
GENERAL LOPEZ	4,017,696
GENERAL OBLIGADO	3,426,644
IRIONDO	1,594,721
LA CAPITAL	10,616,021
LAS COLONIAS	2,387,832
9 DE JULIO	750,637
ROSARIO	28,326,514
SAN CRISTOBAL	1,818,541
SAN JAVIER	715,652
SAN JERONIMO	2,077,672
SAN JUSTO	992,668
SAN LORENZO	3,876,919
SAN MARTIN	1,856,747
VERA	1,289,721
TOTAL	72,171,456

Fuente:

* Impuestos de Transferencias Automáticas: Administración Provincial de Impuestos

* Impuestos de Transferencias No Automáticas: Contaduría General de la Provincia

* Aportes no reintegrables para compensar afectación para el Financiamiento Educativo: Contaduría Gral. de la Pcia.

* Fondo Federal Solidario: Dirección General de Ingresos Públicos

PROVINCIA DE SANTA FE

ESTUDIO SOBRE LA COPARTICIPACION A MUNICIPALIDADES Y COMUNAS - AÑO 2009

RESUMEN POR DEPARTAMENTOS - Transferencias en valores corrientes - Valores Nominales

DEPARTAMENTO	DIRECTA			INDIRECTA			OTROS			TOTAL
	Inmobiliario	Patente Automotor	Subtotal	Régimen Federal	Ingresos Brutos	Subtotal	Fondo Federal Solidario	Fondo para Financ.Educativo	Subtotal	
BELGRANO	2,773,790	6,754,719	9,528,509	11,657,661	6,674,990	18,332,652	962,601	1,171,882	2,134,483	29,995,644
CASEROS	5,129,826	12,670,212	17,800,039	13,520,046	7,741,451	21,261,497	1,593,565	1,358,635	2,952,199	42,013,735
CASTELLANOS	6,530,966	20,376,055	26,907,021	31,367,498	17,959,953	49,327,451	3,700,125	3,150,369	6,850,495	83,084,967
CONSTITUCION	4,452,896	10,755,045	15,207,941	14,573,479	8,345,236	22,918,715	1,715,478	1,464,161	3,179,639	41,306,295
GARAY	478,968	807,073	1,286,040	3,837,245	2,197,326	6,034,571	451,700	385,606	837,306	8,157,917
GENERAL LOPEZ	11,977,315	24,458,235	36,435,549	34,116,533	19,535,738	53,652,271	4,017,696	3,428,464	7,446,160	97,533,980
GENERAL OBLIGADO	4,057,503	9,369,867	13,427,370	29,087,477	16,655,694	45,743,171	3,426,644	2,923,754	6,350,399	65,520,939
IRIONDO	4,505,114	8,581,026	13,086,141	13,540,874	7,753,721	21,294,595	1,594,721	1,360,795	2,955,516	37,336,252
LA CAPITAL	16,502,302	38,540,068	55,042,369	90,124,465	51,606,183	141,730,648	10,616,021	9,055,778	19,671,800	216,444,817
LAS COLONIAS	3,974,937	11,378,872	15,353,809	20,382,791	11,674,881	32,057,672	2,387,832	2,043,882	4,431,714	51,843,194
9 DE JULIO	919,748	1,470,965	2,390,713	6,377,056	3,651,710	10,028,766	750,637	640,825	1,391,462	13,810,941
ROSARIO	49,092,053	115,701,582	164,793,634	240,754,630	137,867,226	378,621,856	28,326,514	24,180,093	52,506,607	595,922,097
SAN CRISTOBAL	2,720,306	5,851,866	8,572,172	15,445,461	8,844,449	24,289,910	1,818,541	1,551,947	3,370,488	36,232,570
SAN JAVIER	755,792	1,234,309	1,990,101	6,083,824	3,483,920	9,567,743	715,652	611,111	1,326,763	12,884,607
SAN JERONIMO	2,937,717	6,873,606	9,811,324	17,661,726	10,114,016	27,775,741	2,077,672	1,774,083	3,851,755	41,438,820
SAN JUSTO	1,667,962	3,452,475	5,120,436	8,436,454	4,831,089	13,267,543	992,668	847,634	1,840,302	20,228,282
SAN LORENZO	7,132,679	15,271,591	22,404,270	32,896,125	18,836,126	51,732,250	3,876,919	3,309,436	7,186,355	81,322,875
SAN MARTIN	2,954,389	8,873,528	11,827,917	15,793,965	9,044,761	24,838,726	1,856,747	1,585,868	3,442,615	40,109,258
VERA	1,251,813	2,250,383	3,502,196	10,946,658	6,268,093	17,214,750	1,289,721	1,100,282	2,390,003	23,106,949
T O T A L	129,816,075	304,671,476	434,487,551	616,603,966	353,086,561	969,690,527	72,171,456	61,944,604	134,116,060	1,538,294,139

Fuente: * Impuestos de Transferencias Automáticas: Administración Provincial de Impuestos

* Impuestos de Transferencias No Automáticas: Contaduría General de la Provincia

* Aportes no reintegrables para compensar afectación para el Financiamiento Educativo: Contaduría Gral. de la Pcia.

* Fondo Federal Solidario: Dirección General de Ingresos Públicos

PROVINCIA DE SANTA FE

ESTUDIO SOBRE LA COPARTICIPACION A MUNICIPALIDADES Y COMUNAS - AÑO 2009

RESUMEN POR MUNICIPALIDADES DE 1ra., 2da. Y COMUNAS - Transferencias en valores corrientes - Valores Nominales

MUNICIPALIDADES DE 1º Y 2º CATEGORIA Y COMUNAS	DIRECTA			INDIRECTA			OTROS			TOTAL
	Inmobiliario	Patente Automotor	Subtotal	Régimen Federal	Ingresos Brutos	Subtotal	Fondo Federal Solidario	Fondo para Financ.Educativo	Subtotal	
MUNICIPALIDADES de 1ra. Categoría	53,286,728	125,497,307	178,784,035	269,977,177	154,604,846	424,582,023	31,751,813	27,112,853	58,864,665	662,230,723
SANTA FE	12,560,402	30,029,028	42,589,430	68,021,474	38,948,098	106,969,572	8,018,795	6,837,337	14,856,132	164,415,133
ROSARIO	40,726,326	95,468,280	136,194,606	201,955,703	115,656,748	317,612,451	23,733,017	20,275,516	44,008,534	497,815,590
MUNICIPALIDADES de 2da. Categoría	41,307,907	113,942,436	156,143,340	219,976,370	125,957,755	345,934,125	25,511,000	22,108,336	47,619,337	548,982,361
ARMSTRONG	610,039	2,037,742	2,647,781	3,458,576	1,979,262	5,437,839	0	348,965	348,965	8,434,584
LAS ROSAS	839,537	1,835,644	2,675,181	3,534,980	2,024,803	5,559,783	413,998	354,432	768,430	9,003,394
LAS PAREJAS	620,213	1,819,575	2,439,788	3,319,093	1,900,730	5,219,822	390,276	333,298	723,574	8,383,185
CASILDA	1,683,499	5,073,305	6,756,805	4,889,744	2,799,472	7,689,216	577,651	491,903	1,069,554	15,515,574
RAFAELA	2,988,741	10,428,185	13,416,926	12,290,386	7,036,956	19,327,343	1,450,140	1,235,814	2,685,955	35,430,223
SUNCHALES	752,351	2,765,747	3,518,099	4,335,651	2,482,187	6,817,839	512,404	436,231	948,635	11,284,572
FRONTERA	203,883	317,238	521,121	2,968,633	1,699,322	4,667,955	351,741	298,983	650,724	5,839,800
VILLA CONSTITUCION	1,691,889	5,733,038	7,424,927	6,924,090	3,964,958	10,889,048	815,029	695,589	1,510,618	19,824,593
FIRMAT	996,119	2,391,880	3,387,999	4,326,249	2,478,590	6,804,839	504,572	433,081	937,653	11,130,491
RUFINO	834,831	2,630,388	3,465,220	3,926,551	2,248,077	6,174,628	463,670	394,943	858,613	10,498,460
VILLA CAÑAS	655,191	1,895,888	2,551,079	3,177,015	1,819,637	4,996,652	372,554	318,698	691,252	8,238,983
VENADO TUERTO	3,641,793	8,500,714	12,142,507	9,764,666	5,589,865	15,354,532	1,155,783	983,048	2,138,831	29,635,870
RECALLANEDA	654,443	1,739,586	2,394,029	4,309,979	2,467,933	6,777,912	507,703	433,101	940,805	10,112,745
RECONQUISTA	1,837,846	4,799,322	6,637,169	7,748,935	4,436,481	12,185,415	915,170	779,453	1,694,623	20,517,207
VILLA OCAMPO	382,972	802,262	1,185,233	3,474,192	1,989,588	5,463,781	408,368	348,826	757,193	7,406,207
MALABRIGO	187,239	597,221	784,460	2,796,469	1,601,426	4,397,894	328,880	280,836	609,716	5,792,070
LAS TOSCAS	253,185	337,320	590,506	3,051,296	1,747,224	4,798,520	359,341	306,588	665,929	6,054,955
CAÑADA DE GOMEZ	1,820,266	4,410,993	6,231,259	5,331,470	3,052,946	8,384,415	627,663	535,628	1,163,291	15,778,966
TOTORAS	541,266	1,340,052	1,881,319	3,180,590	1,821,121	5,001,711	375,094	319,752	694,846	7,577,875
LAGUNA PAIVA	274,180	624,575	898,755	3,172,260	1,816,628	4,988,888	373,069	318,573	691,641	6,579,285
SANTO TOME	1,861,929	4,612,617	6,474,546	8,169,878	4,679,987	12,849,865	955,462	818,703	1,774,165	21,098,577
ESPERANZA	1,268,306	4,205,999	5,474,305	6,034,912	3,456,796	9,491,707	706,565	605,016	1,311,581	16,277,594
SAN CARLOS CENTRO	421,947	1,195,207	1,617,154	3,410,463	1,954,981	5,365,444	393,769	340,095	733,864	7,716,462
TOSTADO	394,975	820,286	1,215,262	3,320,645	1,901,514	5,222,159	390,851	333,583	724,434	7,161,855
ARROYO SECO	835,243	2,756,020	3,591,263	4,402,908	2,519,968	6,922,877	523,078	443,892	966,970	11,481,110
GRANADERO BAIGORRIA	942,758	2,931,487	3,874,244	5,427,928	3,107,957	8,535,885	639,861	545,595	1,185,456	13,595,585
PEREZ	689,476	1,609,512	2,298,988	4,362,108	2,497,998	6,860,106	513,030	438,073	951,103	10,110,197
VILLA GDOR. GALVEZ	1,881,791	4,348,216	6,230,007	9,778,020	5,597,923	15,375,943	1,155,809	983,882	2,139,692	23,745,641
FUNES	1,125,952	2,956,147	4,082,099	5,000,085	2,858,885	7,858,969	604,831	507,644	1,112,475	13,053,543
CERES	431,746	1,198,768	1,630,514	3,498,180	2,003,052	5,501,233	412,214	351,571	763,786	7,895,533
SAN CRISTOBAL	405,084	973,802	1,378,886	3,467,735	1,985,745	5,453,480	408,153	348,356	756,509	7,588,875
SAN JAVIER	338,867	705,933	1,044,800	3,316,622	1,899,334	5,215,957	389,911	333,026	722,937	6,983,695
CORONDA	470,108	996,644	1,466,752	3,610,281	2,067,618	5,677,899	424,006	362,372	786,378	7,931,029
GALVEZ	682,929	2,196,799	2,879,729	4,207,907	2,409,583	6,617,490	495,313	422,724	918,037	10,415,256
SAN GENARO	378,248	1,041,531	1,419,779	2,955,773	1,692,667	4,648,440	347,563	296,817	644,380	6,712,599
SAN JUSTO	784,990	2,051,597	2,836,587	4,045,859	2,316,898	6,362,757	475,829	406,311	882,139	10,081,484
CAPITAN BERMUDEZ	994,131	2,510,372	3,504,503	4,628,143	2,649,816	7,277,959	546,311	465,444	1,011,755	11,794,216
CARCARAÑA	624,457	1,750,177	2,374,633	4,182,754	2,392,877	6,575,631	501,018	423,040	924,058	9,874,322
FRAY LUIS BELTRAN	390,805	1,043,054	1,433,859	3,494,064	2,000,988	5,495,052	410,630	350,797	761,427	7,690,338
SAN LORENZO	994,131	4,917,818	6,804,946	7,644,435	4,376,031	12,020,466	905,161	769,706	1,674,868	20,500,280
ROLDAN	667,862	1,194,599	1,862,461	3,684,542	2,110,353	5,794,895	431,956	369,573	801,529	8,458,885
PTO GRAL SAN MARTIN	780,031	1,016,270	1,796,301	5,344,379	3,062,603	8,406,981	620,659	534,129	1,154,789	11,358,071
SAN JORGE	644,638	2,181,074	2,825,712	4,013,817	2,298,777	6,312,594	471,200	402,811	874,010	10,012,316
EL TREBOL	475,973	1,492,054	1,968,027	3,326,581	1,904,518	5,231,098	393,037	334,667	727,704	7,926,830
SASTRE	244,751	705,014	949,765	2,786,929	1,596,573	4,383,502	325,462	279,125	604,586	5,937,853
VERA	440,170	940,100	1,380,270	3,589,391	2,055,250	5,644,641	423,076	360,775	783,851	7,808,763
CALCHAQUI	284,710	760,258	1,044,968	3,028,677	1,734,158	4,762,835	357,106	304,456	661,562	6,469,365
RECSEO	382,415	750,405	1,132,820	3,262,529	1,867,698	5,130,227	386,033	328,408	714,441	6,263,047
RESTO - TOTAL DE COMUNAS	35,221,440	65,231,733	99,560,176	126,650,419	72,523,960	199,174,379	14,908,643	12,723,416	27,632,059	327,081,055
TOTAL PROVINCIAL	129,816,075	304,671,476	434,487,551	616,603,966	353,086,561	969,690,527	72,171,456	61,944,604	134,116,060	1,538,294,139

Fuente: * Impuestos de Transferencias Automáticas: Administración Provincial de Impuestos

* Impuestos de Transferencias No Automáticas: Contaduría General de la Provincia

* Aportes no reintegrables para compensar afectación para el Financiamiento Educativo: Contaduría Gral. de la Pcia.

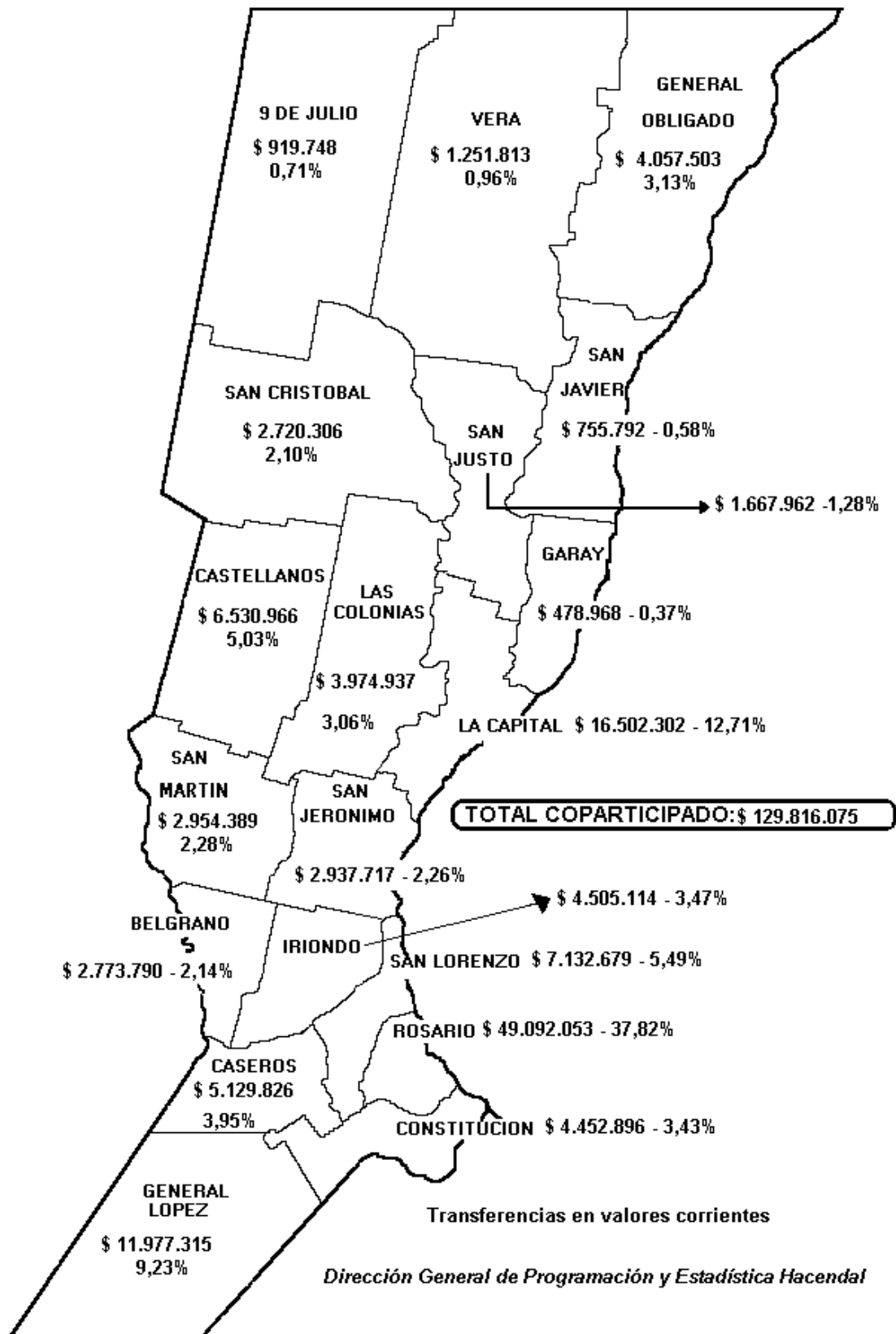
* Fondo Federal Solidario: Dirección General de Ingresos Públicos

MUNICIPIOS Y COMUNAS		DIRECTA			INDIRECTA			OTROS			TOTAL	
		Inmobiliario	Patente Automotor	Subtotal	Régimen Federal	Ingresos Brutos	Subtotal	Fondo Federal Solidario	Fondo para Financ.Educativo	Subtotal		
4	SAN LORENZO	M	1,887,128.47	4,917,817.72	6,804,946.19	7,644,434.77	4,376,031.38	12,020,466.15	905,161.41	769,706.33	1,674,867.74	20,500,280.08
5	ROLDAN	M	667,861.79	1,194,599.06	1,862,460.85	3,684,542.12	2,110,352.72	5,794,894.84	431,956.27	369,572.89	801,529.16	8,458,884.85
6	PTO GRAL SAN MARTIN	M	780,030.66	1,016,270.45	1,796,301.11	5,344,378.62	3,062,602.78	8,406,981.40	620,659.37	534,129.27	1,154,788.64	11,358,071.15
7	ALDAO	C	87,679.14	108,756.88	196,436.02	175,008.80	100,215.49	275,224.29	20,601.34	20,679.97	41,281.31	512,941.62
8	CORONEL ARNOLD	C	124,304.78	208,055.03	332,359.81	226,378.21	129,631.18	356,009.39	26,647.87	22,749.21	49,397.08	737,766.28
9	FUENTES	C	243,321.07	373,740.48	617,061.55	525,678.45	301,019.80	826,698.25	61,879.81	52,798.01	114,677.82	1,558,437.62
10	JESUS MARIA-TIMBUES	C	273,405.07	249,514.23	522,919.30	660,333.19	378,127.28	1,038,460.47	77,730.82	66,319.00	144,049.82	1,705,429.59
11	LUIS PALACIOS	C	211,576.89	116,487.94	328,064.83	268,426.15	153,709.14	422,135.29	31,597.39	26,964.79	58,562.18	808,762.30
12	PUJATO	C	248,645.73	855,907.67	1,104,553.40	656,483.01	375,922.55	1,032,405.56	77,277.59	65,947.36	143,224.95	2,280,183.91
13	RICARDONE	C	164,091.45	348,647.08	512,738.53	406,019.16	232,499.16	638,518.32	47,794.83	40,859.80	88,654.63	1,239,911.48
14	SAN JERONIMO SUR	C	153,886.62	352,778.94	506,665.56	527,907.53	302,296.23	830,203.76	62,142.51	53,035.08	115,177.59	1,452,046.91
15	VILLA MUGUETA	C	281,354.65	225,412.77	506,767.42	471,573.42	270,037.56	741,610.98	55,510.68	47,393.39	102,904.07	1,351,282.47
SAN MARTIN			2,954,389.16	8,873,527.78	11,827,916.94	15,793,965.07	9,044,761.20	24,838,726.27	1,856,747.12	1,585,867.81	3,442,614.93	40,109,258.14
1	SAN JORGE	M	644,638.10	2,181,073.87	2,825,711.97	4,013,816.99	2,298,777.38	6,312,594.37	471,199.50	402,810.52	874,010.02	10,012,316.36
2	EL TREBOL	M	475,973.48	1,492,053.54	1,968,027.02	3,326,580.61	1,904,517.79	5,231,098.40	393,037.09	334,667.17	727,704.26	7,926,829.68
3	SASTRE	M	244,750.91	705,014.48	949,765.39	2,786,928.96	1,596,573.00	4,383,501.96	325,461.51	279,124.54	604,586.05	5,937,853.40
4	CAÑADA ROSQUIN	C	179,696.65	781,283.27	960,979.92	931,061.12	533,154.48	1,464,215.60	109,599.57	93,511.98	203,111.55	2,628,307.07
5	CARLOS PELLEGRINI	C	255,257.18	956,661.92	1,211,919.10	919,409.29	526,482.26	1,445,891.55	108,227.59	92,348.03	200,575.62	2,858,386.27
6	CASAS	C	62,442.42	57,755.02	120,197.44	208,951.11	119,651.92	328,603.03	24,596.75	21,004.55	45,601.30	494,401.77
7	CASTELAR	C	45,808.40	78,777.87	124,586.27	221,616.14	126,904.29	348,520.43	26,087.82	22,262.25	48,350.07	521,456.77
8	COLONIA BELGRANO	C	62,139.26	146,179.95	208,319.21	283,320.24	162,237.96	445,558.20	33,351.15	28,461.60	61,812.75	715,690.16
9	CRISPI	C	54,592.74	66,155.81	120,748.55	178,453.70	102,188.12	280,641.82	21,006.95	17,940.76	38,947.71	440,338.08
10	LANDETA	C	98,869.25	220,373.78	319,243.03	315,134.81	180,455.99	495,590.80	37,096.13	31,658.74	68,754.87	883,588.70
11	LAS BANDURRIAS	C	27,361.27	11,816.68	39,177.95	126,071.08	72,192.23	198,263.31	14,840.62	12,665.21	27,505.83	264,947.09
12	LAS PETACAS	C	83,771.40	200,543.01	284,314.41	265,690.52	152,142.62	417,833.14	31,276.22	26,699.11	57,975.33	760,122.88
13	LOS CARDOS	C	140,986.31	215,421.11	356,407.42	312,500.50	178,947.49	491,447.99	36,785.79	31,385.50	68,171.29	916,026.70
14	MARIA SUSANA	C	210,867.93	698,142.89	909,010.82	640,575.74	366,813.52	1,007,389.26	75,405.46	64,347.27	139,752.73	2,056,152.81
15	PIAMONTE	C	215,289.17	576,199.94	791,489.11	660,029.22	377,953.21	1,037,982.43	77,695.46	66,314.21	144,009.67	1,973,481.21
16	SAN MARTIN DE LAS ESCOBAS	C	125,076.69	457,694.37	582,771.06	497,815.38	285,064.52	782,879.90	58,600.34	50,001.89	108,602.23	1,474,253.19
17	TRAILL	C	26,868.00	28,380.27	55,248.27	106,009.66	60,704.42	166,714.08	12,479.17	10,664.48	23,143.65	245,106.00
VERA			1,251,812.75	2,250,382.95	3,502,195.70	10,946,657.64	6,268,092.58	17,214,750.22	1,289,721.23	1,100,281.55	2,390,002.78	23,106,948.70
1	VERA	M	440,170.20	940,099.94	1,380,270.14	3,589,391.47	2,055,249.87	5,644,641.34	423,076.29	360,775.08	783,851.37	7,808,762.85
2	CALCHAQUI	M	284,709.56	760,258.45	1,044,968.01	3,028,676.97	1,734,158.28	4,762,835.25	357,105.81	304,456.40	661,562.21	6,469,365.47
3	FORTIN OLMOS	C	71,629.01	54,290.83	125,919.84	673,707.50	385,785.82	1,059,493.32	79,304.88	67,726.24	147,031.12	1,332,444.28
4	LA GALLARETA	C	84,537.07	55,357.36	139,894.43	578,770.32	331,421.83	910,192.15	68,129.85	58,190.31	126,320.16	1,176,406.74
5	MARGARITA	C	148,069.12	259,909.45	407,978.57	787,186.23	450,767.25	1,237,953.48	92,663.10	79,106.21	171,769.31	1,817,701.36
6	TOBA	C	20,576.03	7,994.06	28,570.09	226,986.14	129,979.31	356,965.45	26,720.04	22,827.97	49,548.01	435,083.55
7	CAÑADA OMBU	C	24,635.07	14,082.07	38,717.14	195,576.85	111,993.37	307,570.22	23,022.69	19,651.35	42,674.04	388,961.40
8	GARABATO	C	32,345.75	36,325.51	68,671.26	458,604.41	262,611.11	721,215.52	53,984.25	46,083.95	100,068.20	889,954.98
9	GOLONDRINA	C	28,758.83	7,490.90	36,249.73	252,214.90	144,426.08	396,640.98	29,689.17	25,346.33	55,035.50	487,926.21
10	INTIYACO	C	34,467.31	44,421.38	78,888.69	381,398.32	218,400.51	599,798.83	44,896.42	38,323.18	83,219.60	761,907.12
11	LOS AMORES	C	34,085.68	30,185.18	64,270.86	335,702.86	192,233.86	527,936.72	39,517.48	33,737.67	73,255.15	665,462.73
12	TARTAGAL	C	47,829.12	39,967.82	87,796.94	438,441.67	251,065.29	689,506.96	51,611.25	44,056.86	95,668.11	872,972.01
T O T A L			129,816,075.46	304,671,475.92	434,487,551.38	616,603,966.17	353,086,560.73	969,690,526.90	72,171,456.00	61,944,604.44	134,116,060.44	1,538,294,138.72

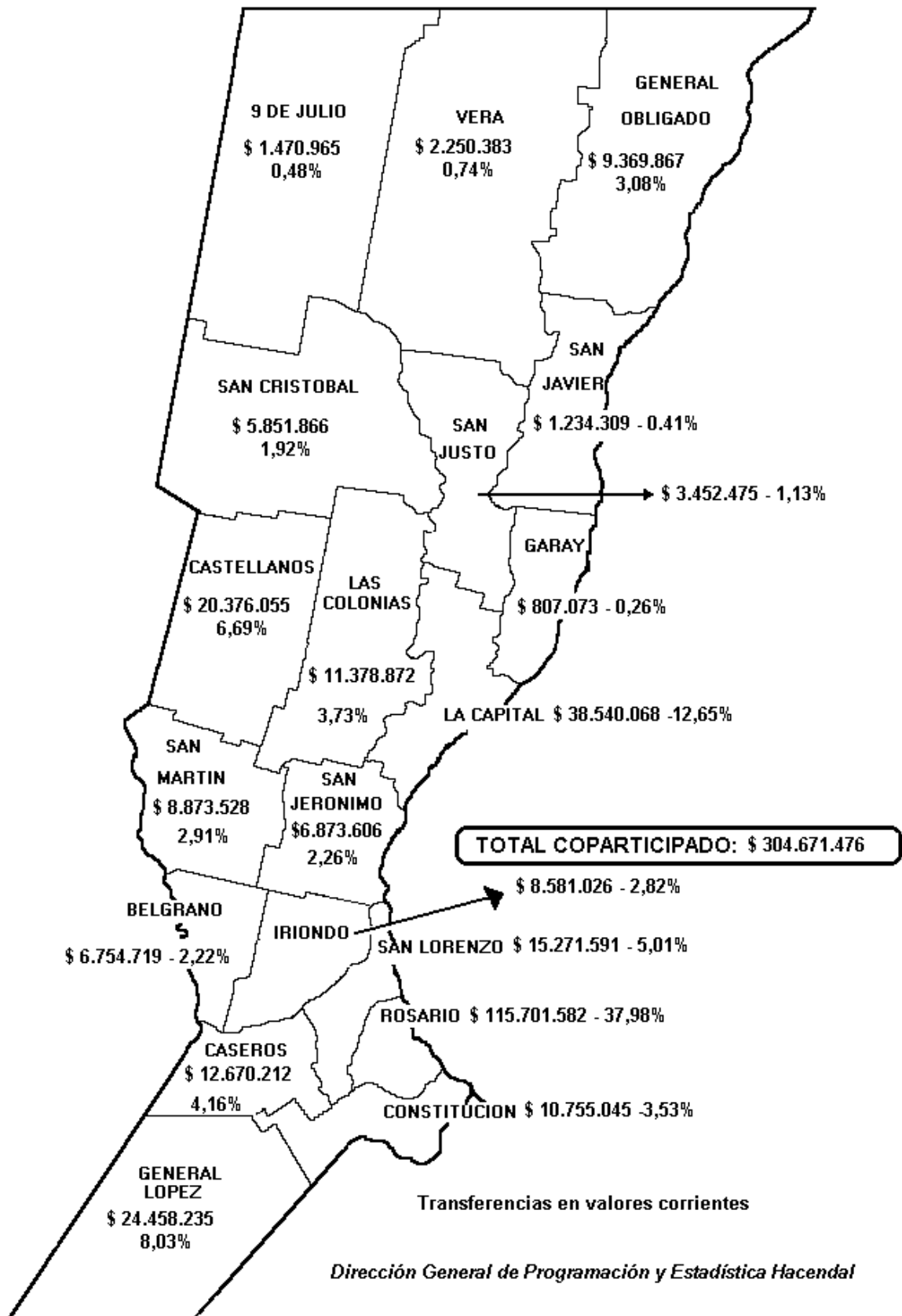
Fuente: * Impuestos de Transferencias Automáticas: Administración Provincial de Impuestos
* Impuestos de Transferencias No Automáticas: Contaduría General de la Provincia
* Aportes no reintegrables para compensar afectación para el Financiamiento Educativo: Contaduría Gral. de la Pcia.
* Fondo Federal Solidario: Dirección General de Ingresos Públicos

PROVINCIA DE SANTA FE

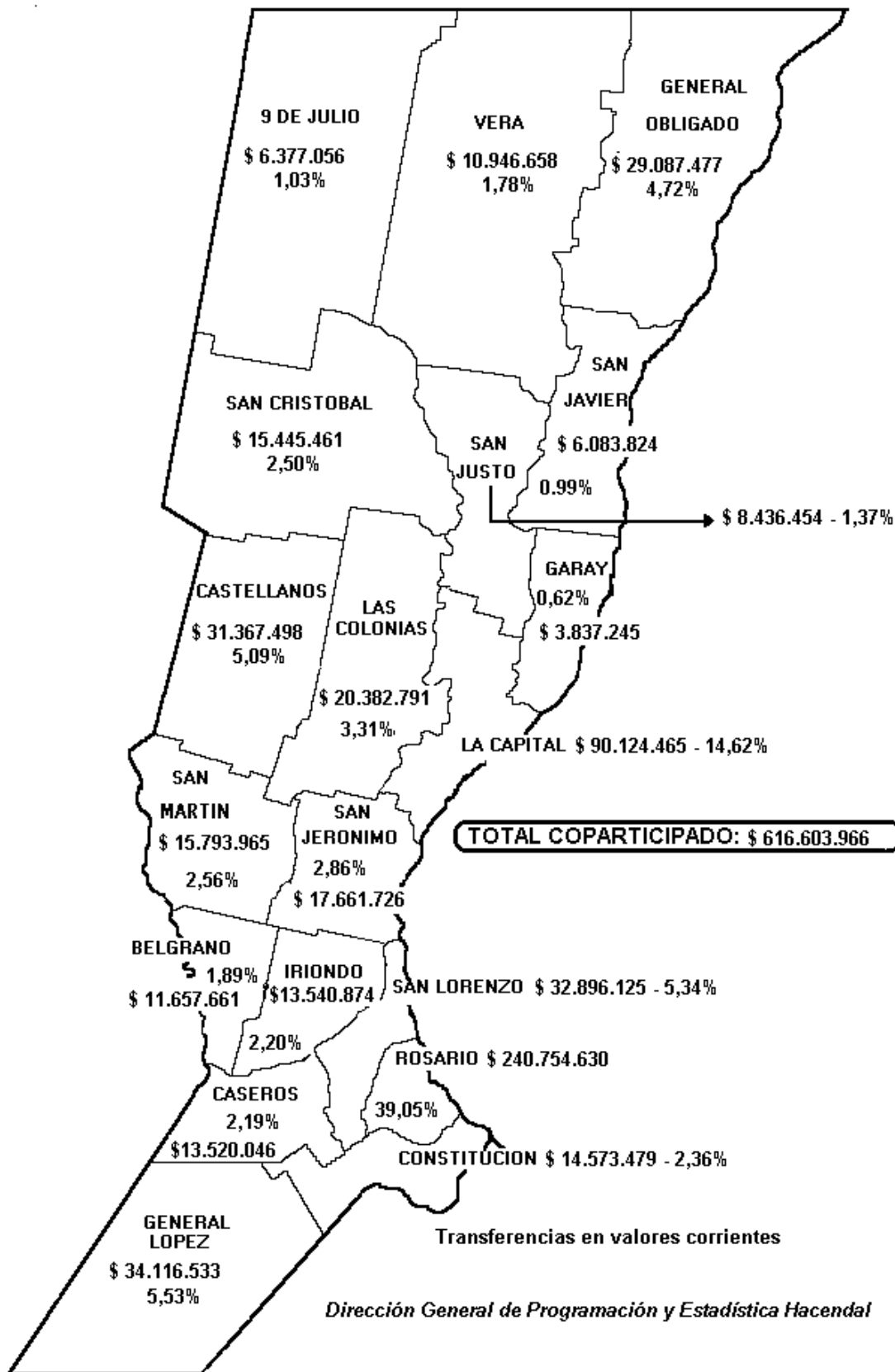
IMPUESTO INMOBILIARIO COPARTICIPACIÓN 2009



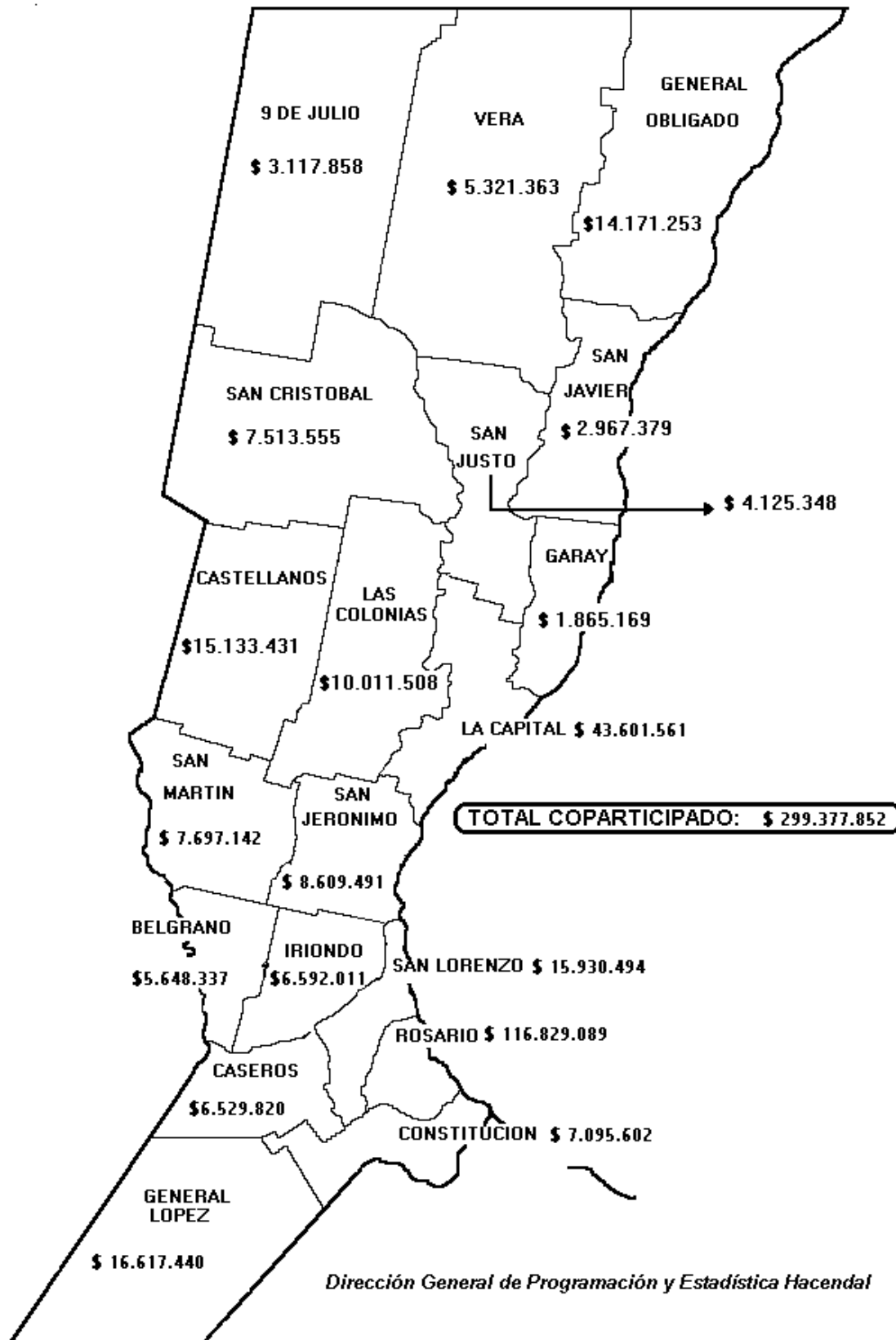
PROVINCIA DE SANTA FE
Patente Automotor
COPARTICIPACIÓN 2009



PROVINCIA DE SANTA FE
Régimen Federal
 COPARTICIPACIÓN 2009

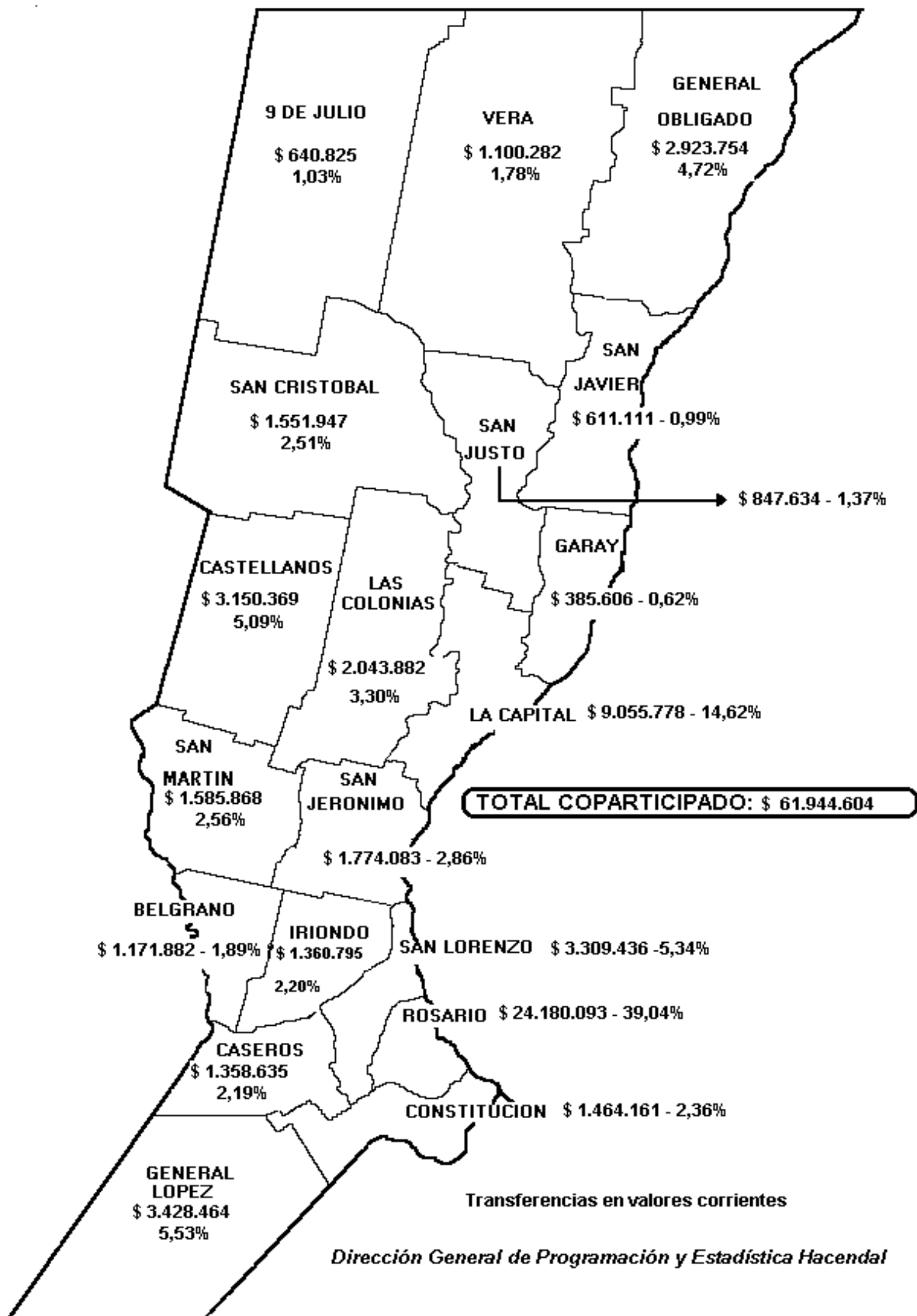


PROVINCIA DE SANTA FE
Impuesto a los Ingresos Brutos
COPARTICIPACION 2007

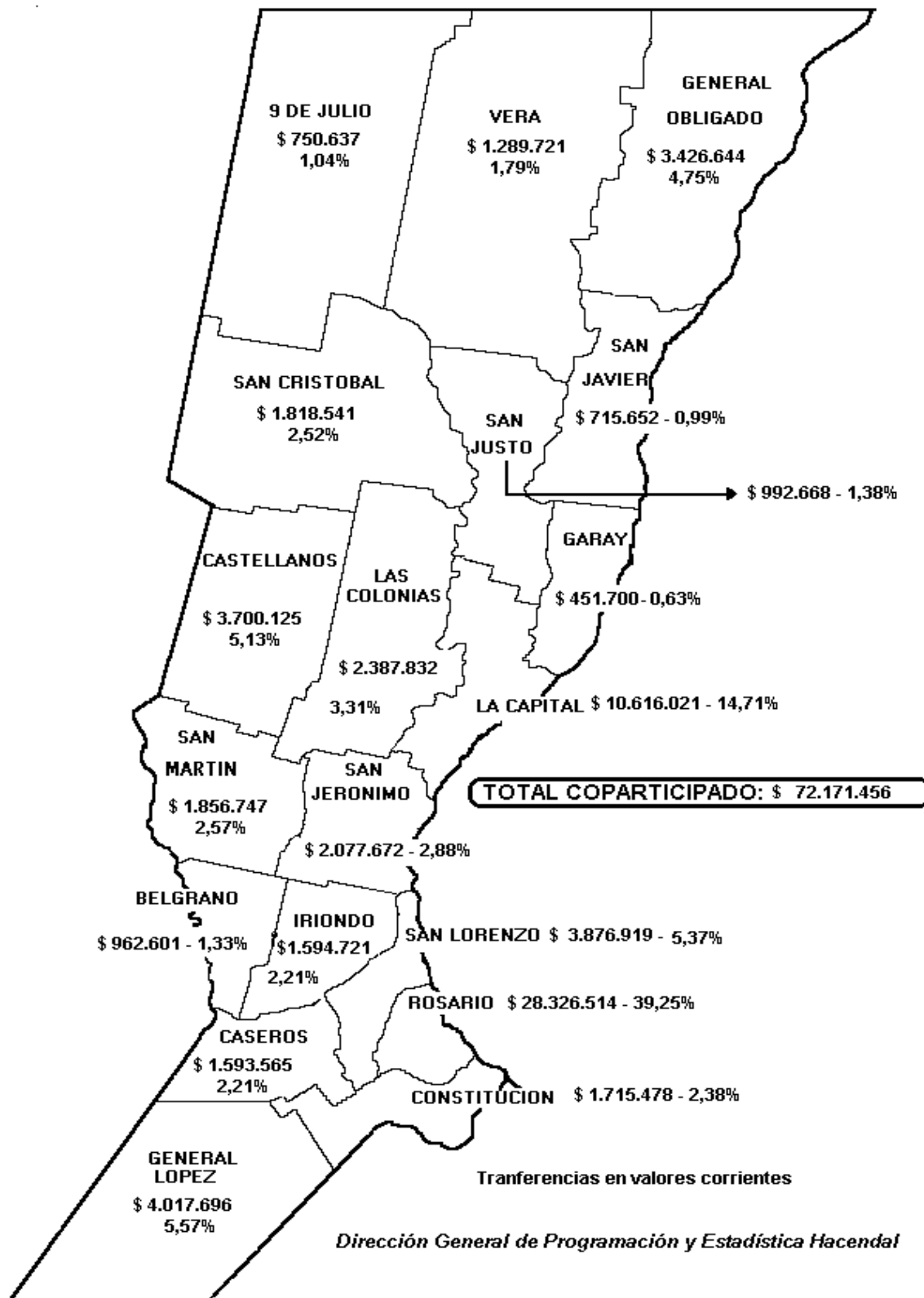


Dirección General de Programación y Estadística Hacendal

**PROVINCIA DE SANTA FE
FONDO PARA EL FINANCIAMIENTO EDUCATIVO
COPARTICIPACIÓN 2009**



PROVINCIA DE SANTA FE
FONDO FEDERAL SOLIDARIO
COPARTICIPACIÓN 2009



LEGISLACION VIGENTE REFERIDA A LA COPARTICIPACION DE IMPUESTOS NACIONALES Y PROVINCIALES A LOS MUNICIPIOS Y COMUNAS

IMPUESTOS NACIONALES

- **Ley Nacional Nº 23.548/88:** (art.9º, inc. g) Esta Ley de Coparticipación Federal a la que se encuentra adherida la Provincia obliga a establecer un sistema de distribución de los ingresos para los municipios de la Jurisdicción, el cual deberá estructurarse asegurando la fijación objetiva de los índices de distribución y la rendición automática y quincenal de los fondos.

- **Ley Provincial Nº 10.197/88:** (art.5º) Establece la adhesión de la Provincia a la Ley Nacional Nº 23.548, en su artículo 9º, inciso g); en los siguientes términos: "El régimen de coparticipación a los Municipios y Comunas de esta Provincia deberá operar bajo las condiciones de remisión automática y quincenal de los fondos que se distribuyan".

- La Provincia distribuirá a los Municipios y Comunas del importe que se le liquide a la misma por su participación en todos los gravámenes nacionales incluidos en el régimen de coparticipación federal, de acuerdo a lo establecido por la Ley Provincial Nro. 9.595/85:

a) El 8% de la recaudación del impuesto a las Municipalidades, estableciendo:

* 40% de acuerdo a la población que se asigna a cada Municipalidad según lo establecido por la ley.

* 30% de acuerdo a los recursos percibidos por las Municipalidades en el año anterior, con exclusión de los provenientes del crédito y las participaciones provinciales.

* 30 % por partes iguales entre todas la Municipalidades de la Provincia.

b) El 3% del remanente se distribuirá a las Comunas, de la siguiente forma:

* 80% de acuerdo a la población que se asigne a cada Comuna según lo establecido por la ley.

* 20% por partes iguales entre todas las Comunas.

c) El 3% del remanente resultante a las Municipalidades de 1ra. categoría, en proporción a los índices que a cada una corresponda por aplicación de la primera distribución.

d) El remanente a Rentas Generales.

- **Ley Provincial Nº 11.148/94:** (art.1) Establece a partir del 01 de Julio de 1994 la vigencia del Régimen de Seguridad Social instituido como ASISTENCIA FINANCIERA destinada a la Caja de Jubilaciones y Pensiones de la Provincia y Cajas Municipales conforme lo establece el artículo 26 de la Ley Provincial 11.091 – Ley de Presupuesto del año 1993 -

- **Decreto Provincial Nº 1.861/94:** Autoriza a la Contaduría General de la Provincia a liquidar a favor de la Caja de Jubilaciones y Pensiones de la Provincia y Caja de Jubilaciones Municipales en concepto de financiamiento al Régimen de Seguridad Social los montos resultantes de la diferencia que surja en el importe que les corresponde por la aplicación del Ex-Régimen de Financiamiento Nacional Sustitutivo de Aportes Patronales Suprimidos y el importe que le corresponde por el Régimen Nacional de Participación Previsional vigente. Dichos montos, serán deducidos de la recaudación producida por el Régimen Federal de Coparticipación de Impuestos en la 2da. Quincena del mismo mes el que se impute el gasto resultante.

- **Ley Provincial Nº 12.397:** (art. 49º). Este régimen está vigente a partir de enero de 2005. La participación a las Municipalidades y Comunas en el producido de la recaudación se calculará conforme a las disposiciones previstas en la Ley Nº 8.437 y en idéntica proporción a la relación resultante de la distribución prevista en la Ley Nº 11.876 (Presupuesto General del Ejercicio 2001), esto es el 90,5 % sobre el total neto del régimen de Seguridad Social establecido por la Ley Nº 11.148/94. La distribución y la rendición automática de los fondos es quincenal.

- **Ley Provincial Nº 12.705 (Presupuesto 2007):** (art. 41º).- A partir de la vigencia de la presente ley, la participación a las Municipalidades y Comunas de la Provincia en el producido de la recaudación de los Impuestos correspondientes al Régimen Federal de Coparticipación - Ley Nro. 23.548, modificatorias y complementarias, se calculará de conformidad a las disposiciones previstas en la Ley Nro. 7457, modificada por la Ley Nro. 8437.

IMPUESTO INMOBILIARIO

- **Constitución Provincial:** (art.107º) Establece que la Ley proveerá a los Municipios de los "...recursos financieros suficientes. A este fin, pueden crear, recaudar y disponer libremente de recursos propios proveniente de las tasas y demás contribuciones que establezcan en sus Jurisdicciones. Tienen asimismo, participación en gravámenes directos e indirectos que recaude la Provincia con un mínimo del 50% del producido del Impuesto Inmobiliario, de acuerdo con un régimen especial que asegure entre todos ellos una distribución proporcional, simultánea e inmediata.

El mismo artículo añade "estas mismas normas fundamentales rigen para las Comunas de acuerdo con su ley orgánica propia...".

- **Ley Provincial Nº 10.989/93:** Prescribe la modificación del art.115º del Código Fiscal, estableciendo la distribución del producido del Impuesto Inmobiliario de la siguiente manera:

ART.1: El producido del Impuesto Inmobiliario se distribuirá:

- a) a las Municipalidades y Comunas: el 50%.
- b) a Rentas Generales: el 50%

La distribución a la que se refiere en el inciso a) se efectuará en forma diaria, directa y automática, teniendo en cuenta los siguientes parámetros:

* El 80% en forma directamente proporcional a la emisión del Impuesto Inmobiliario total para cada jurisdicción.

* El 20% en forma directamente proporcional a la población de cada jurisdicción.

A los efectos de elaborar el coeficiente de distribución del parámetro poblacional, deberán tomarse los datos oficiales publicados por el Instituto Nacional de Estadísticas y Censos correspondientes al último censo de población y vivienda. No podrán utilizarse datos proyectados ni extrapolados.

ART.2: Créase un Fondo Compensador que garantice a los Municipios y Comunas una suma equivalente a la que le hubiera correspondido por aplicación de los parámetros del Decreto Nº 478/91... (vigencia del mismo 180 días, prorrogable por Decreto del Poder Ejecutivo).

ART.3: Los recursos del fondo creado por el art. 2º serán los siguientes:

a) El 60% del producido del Régimen Federal de Coparticipación antes de la determinación del monto coparticipable a Municipalidades y Comunas.

b) El 40% directamente del monto coparticipable a Municipalidades y Comunas, proveniente del Régimen Federal.

IMPUESTO A LOS INGRESOS BRUTOS

- **Ley Provincial Nº 9.595/85:** Esta Ley ratifica la distribución establecida por la Ley Nº 8437/79 respecto a la participación que da la Provincia a las Municipalidades y Comunas, con el producido de la recaudación del Impuesto a los Ingresos Brutos. Fijándola de la siguiente forma:

a) El 8% de la recaudación del impuesto a las Municipalidades, estableciendo:

* 40% de acuerdo a la población que se asigna a cada Municipalidad según lo establecido por la ley.

* 30% de acuerdo a los recursos percibidos por las Municipalidades en el año anterior, con exclusión de los provenientes del crédito y las participaciones provinciales.

* 30% por partes iguales entre todas la Municipalidades de la Provincia.

b) El 3% del remanente se distribuirá a las Comunas, de la siguiente forma:

* 80% de acuerdo a la población que se asigne a cada Comuna según lo establecido por la ley.

* 20% por partes iguales entre todas las Comunas.

c) El 3% del remanente resultante a las Municipalidades de 1ra. categoría, en proporción a los índices que a cada una corresponda por aplicación de la primera distribución.

d) El remanente a Rentas Generales.

- **Ley Provincial Nº 11.123/93:** (art. 12º) Establece que a partir del 01/01/94 la participación correspondiente a Municipalidades y Comunas en el producido sobre los Ingresos Brutos por aplicación del art. 3º de la Ley 9.595 se calculará deduciendo primariamente el monto del incremento del citado tributo que se obtenga como consecuencia de la sustitución de la recaudación de impuesto no coparticipable, emergentes de la Reforma Tributaria Provincial producida como consecuencia de la firma del Pacto del 12/08/93.

- **Decreto Provincial Nº 2.111/94:**

Art. 1º: Establece "que a los efectos de la deducción prevista en el art. 12º de la Ley 11.123, el incremento que se obtenga en la recaudación del Impuesto sobre los Ingresos Brutos como consecuencia de la sustitución de impuestos no coparticipables emergentes de la Reforma Tributaria Provincial, se calculará de la siguiente manera:

a) Impuesto sobre los Actos Jurídicos: determinando la diferencia resultante en cada semestre entre la recaudación calculada para el mismo sobre la base del promedio mensual de recaudación producida en el último trimestre de 1993, ajustada conforme a las pautas de crecimiento económico y variación de precios previstas para el ejercicio, y la recaudación efectiva producida por este concepto en el mismo período.

b) Aportes Sociales Ley 5110: para los meses de febrero a junio y agosto a diciembre, determinando la diferencia resultante en cada trimestre de 1993, ajustada conforme a las pautas de crecimiento económico y variación de precios previstas para el ejercicio, y la recaudación efectiva producida por este concepto en el mismo período. Para los meses de enero y julio de cada año determinando la diferencia resultante en cada uno de ellos entre la recaudación calculada para los mismo sobre la base del promedio de enero y julio de 1993, ajustada conforme a las pautas de crecimiento económico y variación de precios previstas para el ejercicio, y la recaudación efectiva producida por este concepto en el mismo período.

Art. 3º: Establécese que el promedio mensual a que se refiere el párrafo segundo del art. 12º de la Ley Nº 11.123 se debe calcular en base a los montos efectivamente pagados a Municipios y Comunas durante 1993.

- **Resolución MHyF Nº 277/94:** Establece en su art. 1º "para el ejercicio 1994, en el 10,77% anual el ajuste a utilizar para la actualización de valores prevista en el art. 1º del Decreto Nº 2.111/94 como resultado de una previsión de crecimiento de la actividad económica del 6% y de una variación del nivel general de precios del 4,5% para el presente año.

- **Resolución MHyF Nº 304/95:** Establece en su art. 1º "para el ejercicio 1995, en el 6,09% anual el ajuste a utilizar para la actualización de valores prevista en el art. 1º del Decreto Nº 2.111/94 como resultado de una previsión de crecimiento de la actividad económica del 3% y de una variación del nivel general de precios del 3% para el presente año.

- **Resolución MHyF Nº 242/96:** Establece en su art. 1º "para el ejercicio 1996, en el 5,88% anual el ajuste a utilizar para la actualización de valores prevista en el art. 1º del Decreto Nº 2.111/94 como resultado de una previsión de crecimiento de la actividad económica del 3% y de una variación del nivel general de precios del 2,8% para el presente año.

- **Resolución MHyF Nº 218/97:** Establece en su art. 1º "para el ejercicio 1997, en el 1,505% anual el ajuste a utilizar para la actualización de valores prevista en el art. 1º del Decreto Nº 2.111/94 como resultado de una previsión de crecimiento de la actividad económica del 1,0% y de una variación del nivel general de precios del 0,5% para el presente año.

- **Resolución MHyF Nº 307/98:** Establece en su art. 1º "para el ejercicio 1998, en el 5,525% anual el ajuste a utilizar para la actualización de valores prevista en el art. 1º del Decreto Nº 2.111/94 como resultado de una previsión de crecimiento de la actividad económica del 5% y de una variación del nivel general de precios del 0,5% para el presente año.

- **Resolución MHyF Nº 364/99:** Establece en su art. 1º "para el ejercicio 1999 en el 1% anual el ajuste a utilizar para la actualización de valores prevista en el art. 1º del Decreto Nº 2.111/94 como resultado de un ajuste combinado del nivel de actividad económica del 1% y de una variación del nivel general de precios del 0% para el presente año.

- **Resolución MHyF Nº 252/00:** Establece en su art. 1º "para el ejercicio 2000 en el 2,515% anual el ajuste a utilizar para la actualización de valores prevista en el art. 1º del Decreto Nº 2.111/94 como resultado de un ajuste combinado del nivel de actividad económica del 1,5% y de una variación del nivel general de precios del 1,0% para el presente año.

- **Resolución MHyF Nº 256/01:** Establece en su art. 1º "para el ejercicio 2001 en el 2,01% anual el ajuste a utilizar para la actualización de valores prevista en el art. 1º del Decreto Nº 2.111/94 como resultado de un ajuste combinado del nivel de actividad económica del 1,0% y de una variación del nivel general de precios del 1,0% para el presente año.

- **Resolución MHyF Nº 072/02:** Establece en su art. 1º "para el ejercicio 2002 en el 17,13 % anual el ajuste a utilizar para la actualización de valores prevista en el art. 1º del Decreto Nº 2.111/94 como resultado de un ajuste combinado del nivel de actividad económica negativo del 15 % y de una variación del nivel general de precios positiva del 37,80 % para el presente año.

- **Decreto Provincial Nº 0013/03:** Establece una transferencia mínima mensual al conjunto de Municipios y Comunas del 120 % del promedio mensual que por dicho concepto se distribuyó durante el año 1993, entendiéndose que dicho promedio deberá calcularse en base a los montos efectivamente pagados durante 1993. (art. 1º)

Establécese que a los efectos de la deducción prevista en el artículo 12º de la Ley Nro. 11.123, el incremento que se obtenga en la recaudación del Impuesto sobre los Ingresos Brutos como consecuencia de la sustitución de impuestos no coparticipables por impuestos coparticipables prevista en dicha norma legal, se calculará de la siguiente manera:

Impuesto sobre los Actos Jurídicos: determinando la diferencia resultante en cada semestre entre la recaudación calculada para el mismo sobre la base del promedio mensual de recaudación producida en el último trimestre de 1993, ajustada por la evolución real del PBI hasta el año 2002, de acuerdo a lo publicado por la Dirección Nacional de Cuentas Nacionales y a partir del año 2003, ajustada conforme a la variación del estimador mensual de actividad económica publicada por el INDEC y la recaudación

efectiva producida por este concepto en el mismo período.

Aportes Sociales Ley 5110: para los meses de febrero a junio y de agosto a diciembre, determinando la diferencia resultante en cada semestre entre la recaudación calculada para el mismo sobre la base del promedio mensual de recaudación producida en el último trimestre de 1993, ajustada conforme a la variación de la tasa de empleo de los aglomerados Gran Rosario y Gran Santa Fe (promedio simple) elaborada por el INDEC y la recaudación efectiva producida por este concepto en el mismo período. Para los meses de enero y julio de cada año, determinando la diferencia resultante en cada uno de ellos entre la recaudación calculada para los mismos sobre la base del promedio de enero y julio de 1993, ajustada conforme a la variación de la tasa de empleo para los aglomerados citados elaborada por el INDEC y la recaudación efectiva producida por este concepto en el mismo período. (art. 2º)

El Ministerio de Hacienda y Finanzas determinará para cada semestre las pautas de ajuste del artículo 2º del presente decreto. (art. 3º)

Las disposiciones del presente decreto entrarán en vigencia a partir del 1 de enero de 2003. (art. 4º)

Derógase el Decreto Nro. 2.111/94, a partir de la entrada en vigencia del presente decreto (art. 5º)

- **Ley Provincial Nº 12.397**: (art. 48º) Este régimen está vigente a partir de enero de 2005. Se participa a las Municipalidades y Comunas el 90 % del producido de la recaudación del impuesto, de conformidad a las disposiciones previstas en la Ley Nº 7.457 modificada por la Ley Nº 8.437. La distribución secundaria es igual a la establecida para los Impuestos Nacionales.

- **Ley Provincial Nº 12.814**: (art. 48º) Este régimen está vigente a partir de enero de 2008. Se participa a las Municipalidades y Comunas el 100 % del producido de la recaudación del impuesto, de conformidad a las disposiciones previstas en la Ley Nº 7.457 modificada por la Ley Nº 8.437. La distribución secundaria es igual a la establecida para los Impuestos Nacionales.

PATENTE UNICA SOBRE VEHICULOS

- **Ley Provincial Nº 10.399/89:** Esta ley provincial establece en su artículo 268º, que lo recaudado en concepto del gravamen y las tasas establecidas se distribuirá de la siguiente forma:

a) el 60% será acreditado automáticamente por el Banco Santa Fe S.A. en la cuenta corriente de cada Municipalidad o Comuna en donde se encuentre registrado el vehículo, e ingresará a sus Rentas Generales.

b) el 30% será acreditado automáticamente por el Banco Santa Fe S.A. en una cuenta especial habilitada al efecto por el Poder Ejecutivo. El saldo de dicha cuenta, será distribuido quincenalmente por la citada entidad bancaria entre todas las Municipalidades y Comunas, conforme a los coeficientes que a tal efecto establezca para cada una de ellas el Ministerio de Hacienda y Finanzas, teniendo en cuenta para su determinación la emisión correspondiente a cada Distrito.

c) el 10% restante, será acreditado automáticamente por el Banco Santa Fe S.A. en la cuenta corriente de Rentas Generales de la Provincia.

- **Ley Provincial Nº 11.105/93:** Establece un régimen específico para el cobro en mora del Impuesto a la Patente Unica sobre Vehículos. Faculta a la Municipalidades y Comunas por su cuenta y cargo acciones administrativas y/o ejecución judicial por vía de apremio conforme lo previsto en el Código Fiscal Provincial y en el Código Tributario Municipal, respecto de los vehículos radicados en cada jurisdicción.

En el art. 4º prescribe "la recaudación obtenida como consecuencia de la aplicación de esta Ley se distribuirá de la siguiente manera:

* el 100 % se acreditará automáticamente para cada Municipio y Comuna e ingresará a sus rentas generales."

FONDO FEDERAL SOLIDARIO

- Decreto N° 0486 del 30 de marzo de 2009:

ARTICULO 1º - Adhiérase al Decreto de Necesidad y Urgencia del Poder Ejecutivo Nacional N° 206/09, aplicando las sumas recibidas del Fondo Federal Solidario en los términos y con los alcances indicados por el artículo 1º de dicho decreto.

ARTICULO 2º - Destínase el TREINTA POR CIENTO (30 %) de las sumas que reciba la Provincia provenientes del Fondo Federal Solidario a los Municipios y Comunas que adhieran expresamente al presente, con destino a las finalidades previstas por el art. 1º del decreto al que se adhiere, con expresa prohibición de utilizarlas para financiamiento de los gastos corrientes.

ARTICULO 3º - La distribución a Municipios y Comunas adheridos se hará conforme los porcentajes establecidos en las leyes provinciales Nros. 7457, 8437 y modificatorias.

ARTICULO 4º - Los Municipios y Comunas podrán adherir hasta el día 13 de abril del corriente año, estableciéndose que ante la falta de adhesión, el resto de los Municipios y Comunas acrecerá en proporción a su porcentaje de coparticipación en el total.

ARTICULO 5º - La Provincia mantendrá inmovilizado el porcentaje del TREINTA POR CIENTO (30 %) correspondiente a Municipios y Comunas hasta la fecha de finalización del plazo previsto en el artículo anterior y vencido éste, procederá a distribuir los fondos correspondientes a los Municipios y Comunas adheridos en forma diaria y automática mediante el régimen establecido en el artículo 3º del presente.

ARTICULO 6º- La Provincia controlará la transparencia en la utilización de las remesas mediante el sistema previsto en la Ley 12.385 y sus normas reglamentarias, incluso con relación a los municipios de Santa Fe y Rosario, todo ello en el marco del artículo 5º del Decreto Nacional 206/09.

CAJA DE ASISTENCIA SOCIAL DE LA PROVINCIA - LOTERIA

- **Ley Provincial N° 10.520/1990:** Esta ley provincial sustituye en su título VI la distribución de utilidades de la Ley N° 8.269, por la siguiente:

Título VI

Art. 44º: los resultados netos de cada ejercicio económico se distribuyen de la siguiente forma:

- 1 Proveniente de la explotación de la Lotería, Quiniela y Quini 6 de Santa Fe:
 - a) el 20% entre las municipalidades y comunas, en las siguientes proporciones

* Rosario	40%
* Santa Fe	20%
* Demás Municipalidades	20%
* Comunas	20%

La distribución correspondiente a las demás municipalidades y comunas se efectúa en proporción directa a la cantidad de habitantes de cada localidad.

- b) el 40% ingresará al Fondo de Asistencia para la Salud Pública.
 - c) el 40% restante ingresará al Ministerio de Educación de la Provincia.
- 1 Provenientes de las restantes actividades de la Caja de Asistencia Social de la Provincia
 - a) el 50% ingresará al Ministerio de Educación de la Provincia.
 - b) el 50% ingresará al Fondo Provincial para la Salud Pública.

Art. 45º: por Resultados Netos debe entenderse la diferencia entre el total de ingreso que recibe la Caja (excluidos los que recibe por cuenta de terceros) y el Total de Erogaciones que se produzcan por el desarrollo de sus actividades (incluye amortizaciones, fondo de reserva y provisiones que corresponda practicar)

Art. 46º: la Caja deberá efectuar al Fondo de Asistencia para la Salud Pública, al Ministerio de Educación y a las Municipalidades y Comunas anticipos mensuales, los que se realizarán a cuenta de la distribución definitiva.

IMPUESTO A LAS CARRERAS E HIPODROMO

- **Ley Provincial Nº 5.317/60 y sus modificatorias:** Las presentes leyes rigen las actividades hípcas en la Provincia de Santa Fe

Art. 1º: establece que no podrán funcionar en el territorio de la provincia hipódromos de carrera sin previa autorización del Poder Ejecutivo.

Art. 2º: la autorización que se acuerde para instalar hipódromos comprende la de efectuar venta de entradas, sweepstakes, remates de carreras y expendio de toda clase de boletos de sport.

Art. 7º: grávense a los Sports que paguen los hipódromos y agencias, aplicando a cada boleto que arroje un dividendo, un impuesto del 5% de su valor.

Art. 8º: el público concurrente al hipódromo pagará un impuesto a la entrada equivalente al 20% de su valor.

Art. 10º: las instituciones hípcas que tengan a su cargo el funcionamiento de hipódromos o agencias en la provincia abonarán un impuesto que se establece sobre el importe de los boletos de sports vendidos anualmente por carreras realizadas.

Art. 11º: establece que los hipódromos en la provincia no pagarán otros gravámenes provinciales, municipales o comunales con excepción de los establecidos en la presente ley.

Art. 12º: Distribución:

1 El producido en concepto del impuesto **–Sport y Excedente Venta de Boletos–** determinado en los artículos 7º y 10º se distribuirá:

a) la Caja de Jubilaciones y Pensiones de la Provincia	60%
b) las Municipalidades o Comunas	20%
c) el Fondo Escolar (con expresa afectación)	20%

2 Lo recaudado en función a lo establecido en el artículo 8º **–Venta de Entradas–** se destinará:

a) la Caja de Jubilaciones y Pensiones de la Provincia	50%
b) el Fondo Escolar (con expresa afectación)	50%

Art. 13º: establece que los fondos que reciban las municipalidades y comunas lo afectarán a fines de asistencia social.

Art. 14º: establece que la distribución de los gravámenes entre las municipalidades y comunas corresponderá sobre la venta de boletos de sport que se haya efectuado dentro de los respectivos límites municipales o comunales.

APORTES NO REINTEGRABLES PARA COMPENSAR AFECTACIÓN ANUAL PARA EL FINANCIAMIENTO EDUCATIVO

Por Ley 12860 se aprueba el Decreto 994/08 que dispone transferir durante el ejercicio 2008 un aporte mensual no reintegrable a Municipios y Comunas de la Provincia para compensar la afectación del Régimen Federal, dispuesta por el gobierno nacional para el financiamiento educativo.

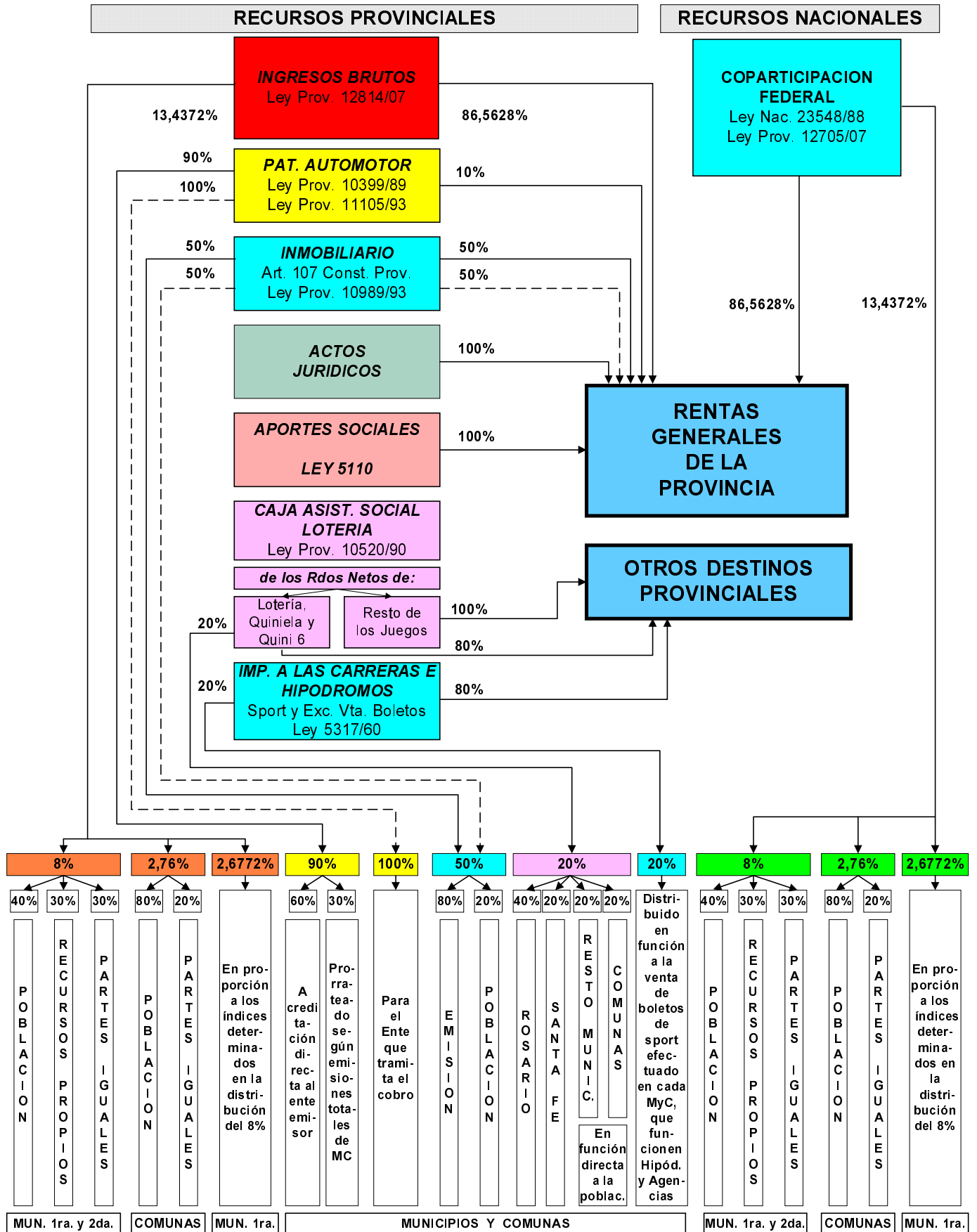
ARTICULO 1.- Apruébase el Decreto N° 0994, de fecha 11 de abril del año 2008, que dispone transferir un aporte mensual no reintegrable a Municipios y Comunas de la Provincia, equivalente al 13,4372 % de la asignación efectivamente percibida en cada mes con destino al gasto de educación, ciencia y tecnología, en el marco de la Ley Nacional N° 26.075.

En el año 2009 la Ley 12.971 ratifica el Decreto 977/09 que dispone transferir un aporte mensual no reintegrable a Municipios y Comunas de la Provincia para compensar la afectación del Régimen Federal, dispuesta por el gobierno nacional para el financiamiento educativo.

ARTÍCULO 1º.- Ratifícase el Decreto N° 0514, de fecha 06 de abril del año 2009, que dispone transferir un aporte mensual no reintegrable a Municipios y Comunas de la Provincia, equivalente al 13,4372 % de la asignación efectivamente percibida en cada mes con destino al gasto de educación, ciencia y tecnología, en el marco de la Ley Nacional N° 26.075.

PROVINCIA DE SANTA FE

ESQUEMA BASICO DE DISTRIBUCION DE RECURSOS



Notas: corresponden a:
 ———> Recursos del Ejercicio
 - - -> Recursos de Ejercicios Vencidos

DIRECCION GENERAL DE PROGRAMACION Y ESTADISTICA HACENDAL